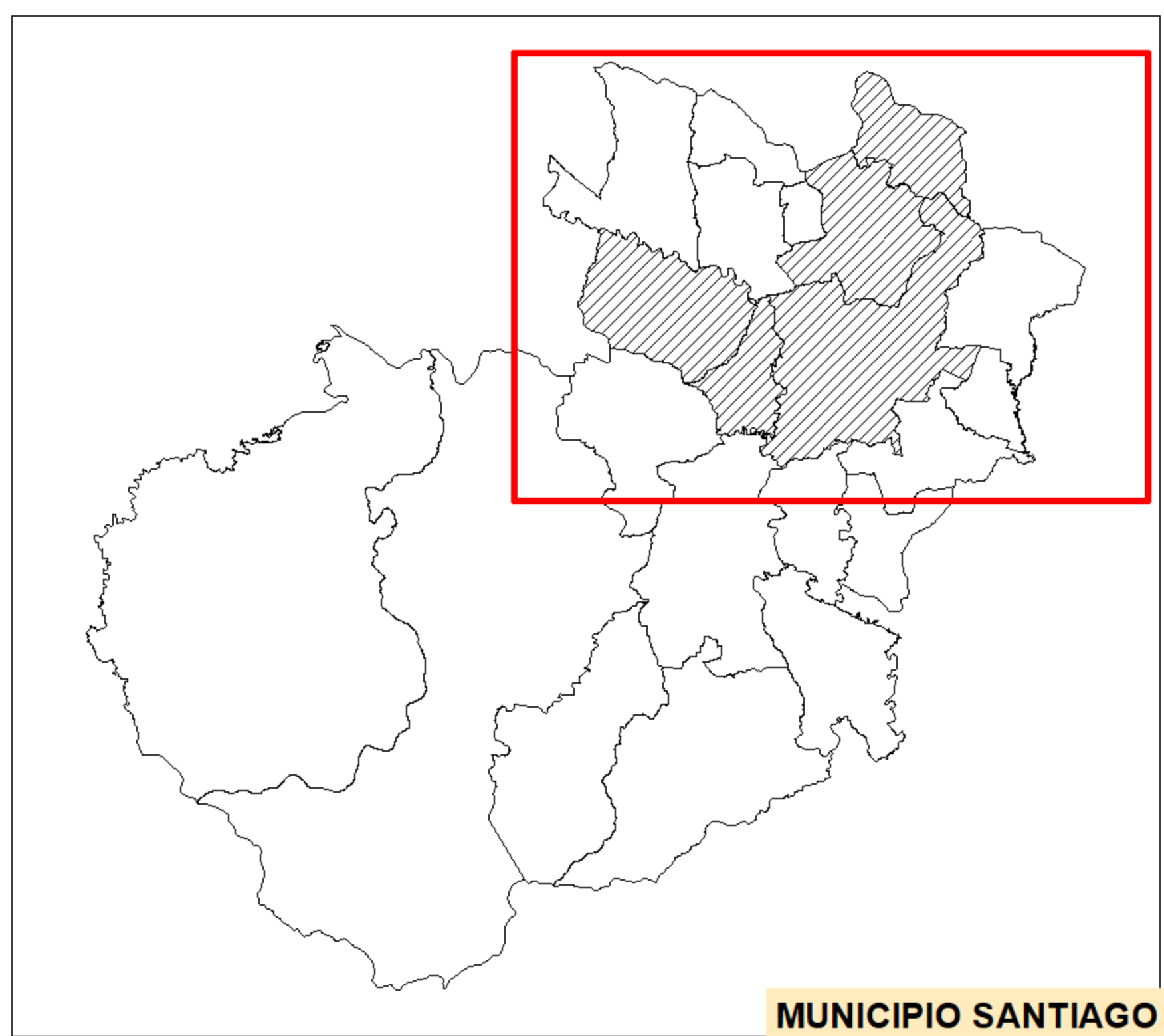
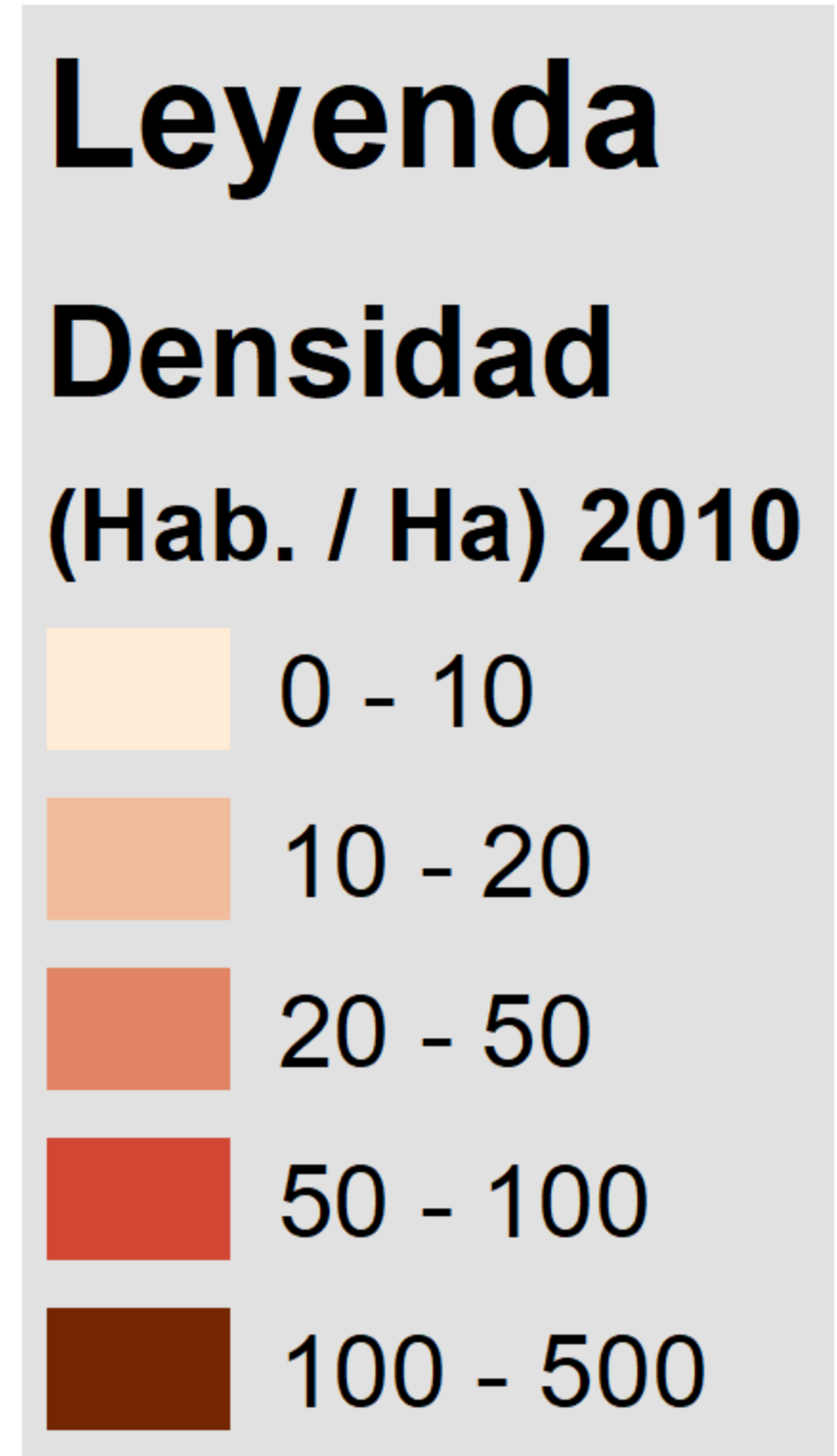
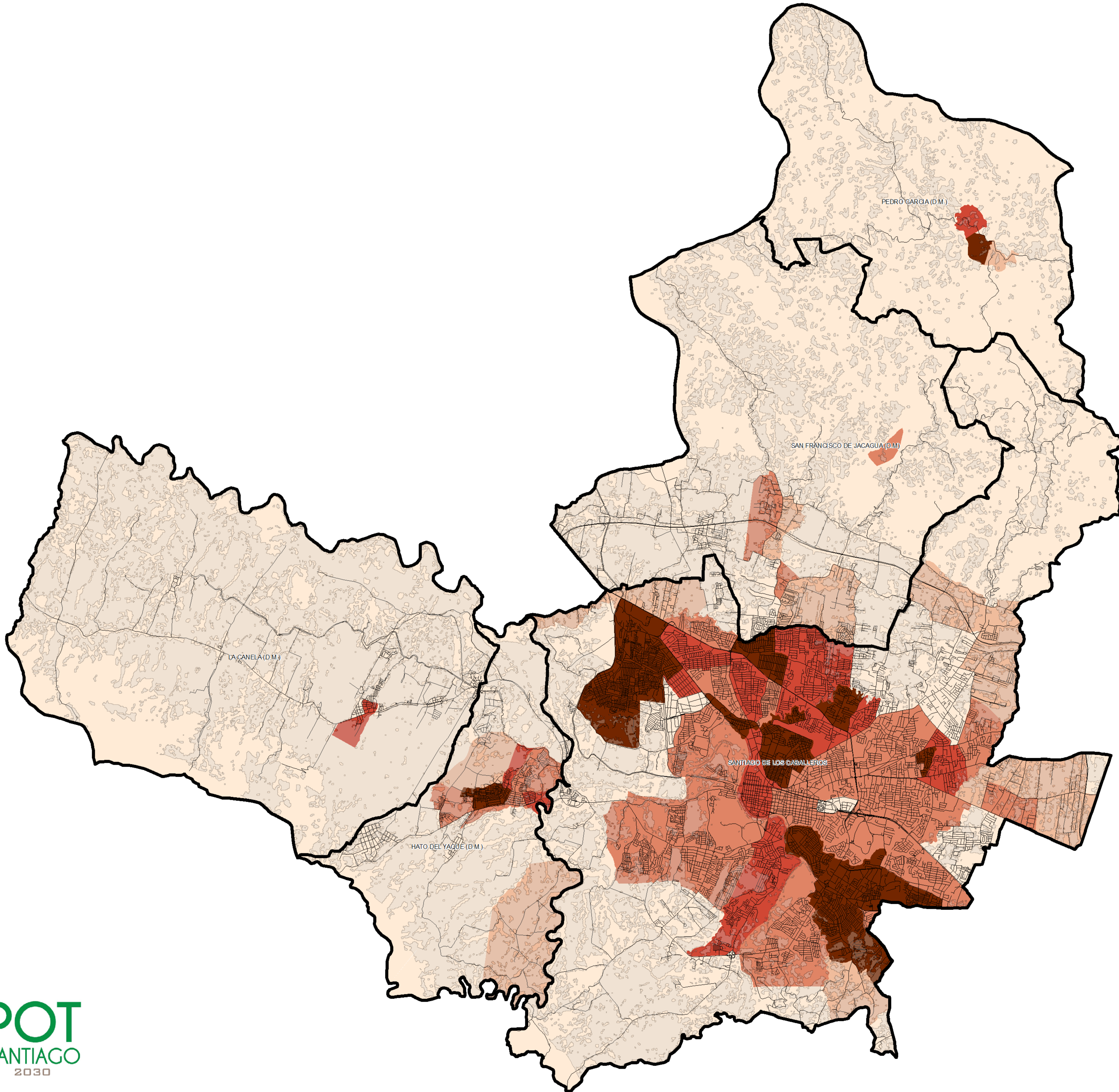


Plan Municipal de Ordenamiento Territorial (PMOT) 2030

Mapas




MUNICIPIO SANTIAGO



Plan de Ordenamiento Territorial de Santiago

CONCENTRACIÓN TERRITORIAL



POT SANTIAGO
Dirección Municipal de Ordenamiento Territorial

SISTEMA DE INFORMACION MUNICIPAL
AYUNTAMIENTO DE SANTIAGO - SIMAS
NIVEL DE CONSOLIDACION Y DIVULGACION

Equipo técnico POT - Santiago:

Arq. Marco Gómez, MPU Director	Arq. Kerman Rodríguez, MPY Coordinador General de la Unidad de Geomática	Arq. Willian Ramirez Asistente de la Unidad de Geomática	Arq. Ruth Santana Encargada de la sección de Estudios Básicos y (SIMAS)
-----------------------------------	--	--	---

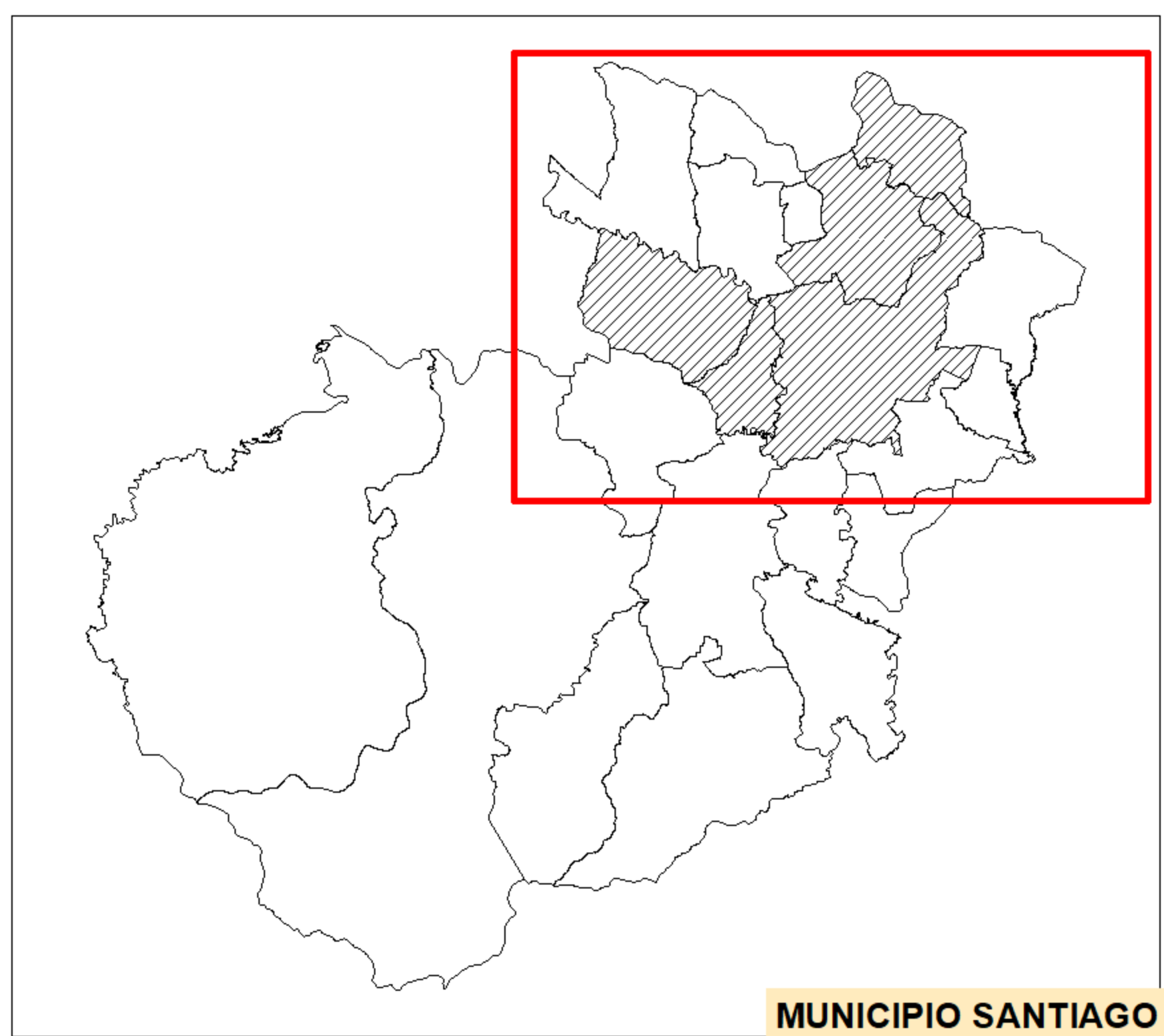
Digitalización: Arq. Kerman Rodríguez, MPY
Edición: 2017
Base cartográfica World Imagery 2012

Fuente:
Dirección Municipal de
Ordenamiento Territorial (2017)

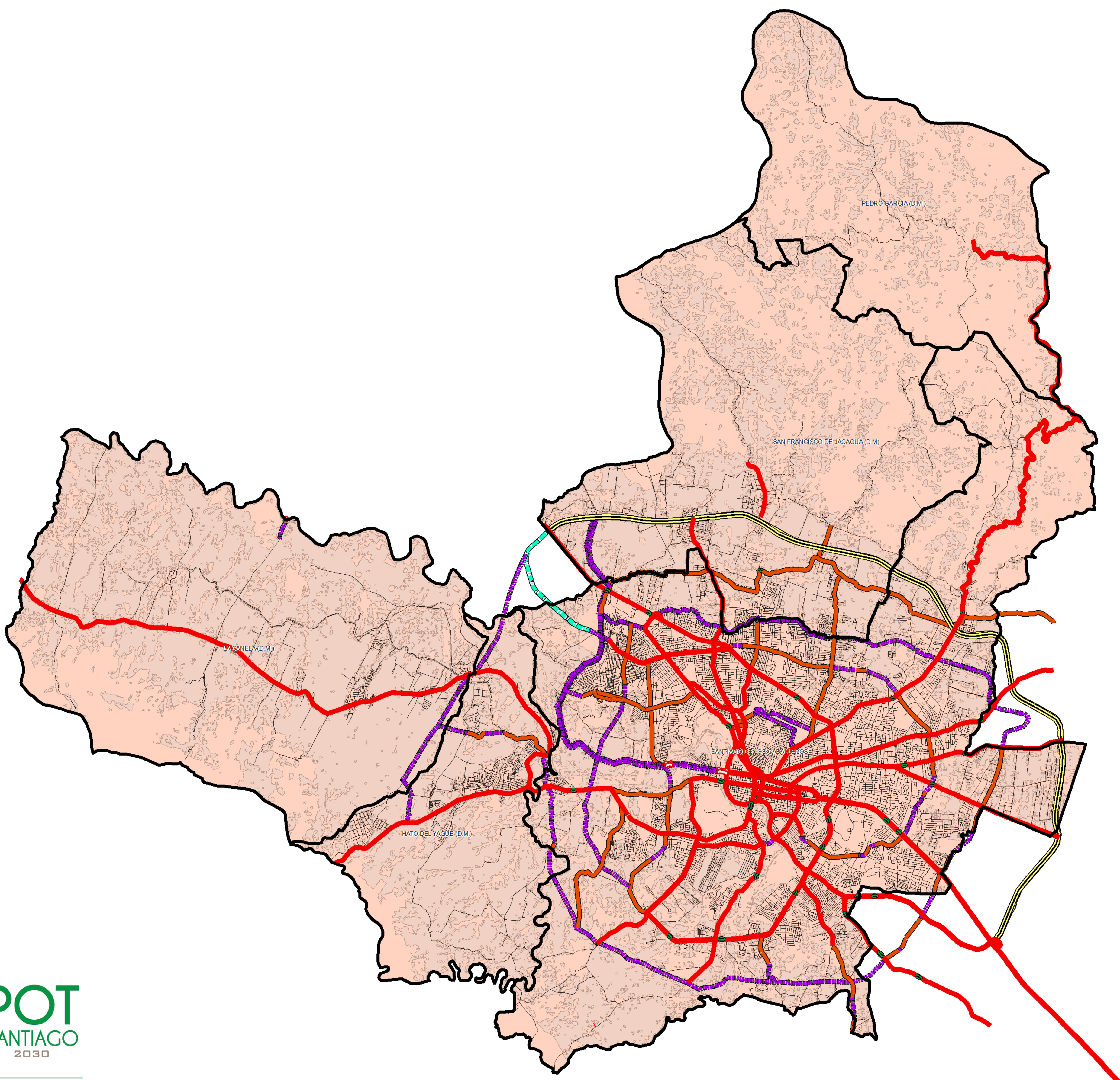
Proyección UTM Zona 19Q
Datum: WSG84
ESC. 1:40,000



NOTA: Toda la información contenida en este documento es de carácter preliminar, está sujeta a cambio. Si encuentra algún error favor de notificarlo a través del correo electrónico cartografiapotsantiago@gmail.com



MUNICIPIO SANTIAGO



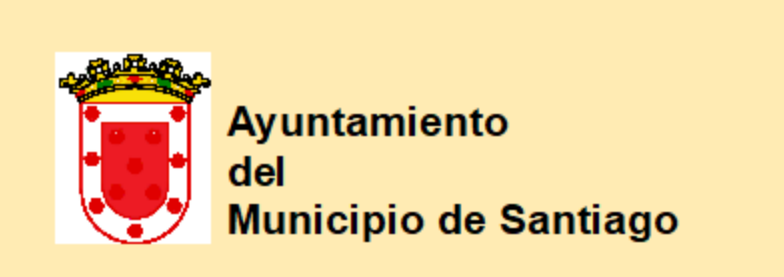
Leyenda

- Puente proyectado
- Puente
- Vías principales
- Circunvalación Norte
- En construcción
- En proyección
- Para remodelar
- Red vial local



Plan de Ordenamiento Territorial de Santiago

CONECTIVIDAD TERRITORIAL



Dirección Municipal de Ordenamiento Territorial


SISTEMA DE INFORMACION MUNICIPAL AYUNTAMIENTO DE SANTIAGO - SIMAS NIVEL DE CONSOLIDACION Y DIVULGACION

Equipo técnico POT - Santiago: Arq. Marco Gómez, MPU; Arq. Kerman Rodríguez, MPY; Arq. Willian Ramirez; Arq. Ruth Santana

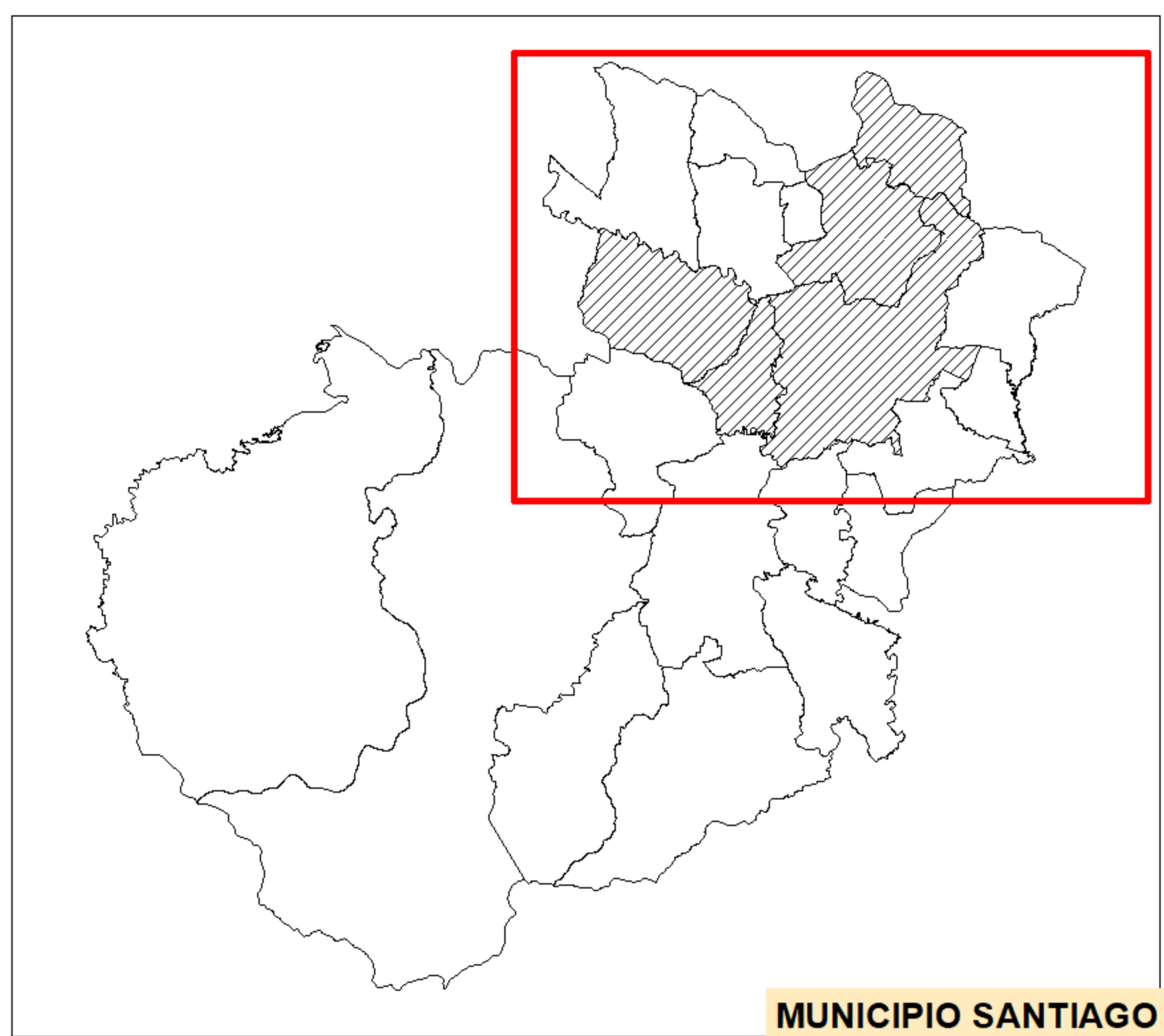
Digitalización: Arq. Kerman Rodríguez, MPY Edición: 2017 Base cartográfica World Imagery 2012

Fuente: Dirección Municipal de Ordenamiento Territorial (2017)

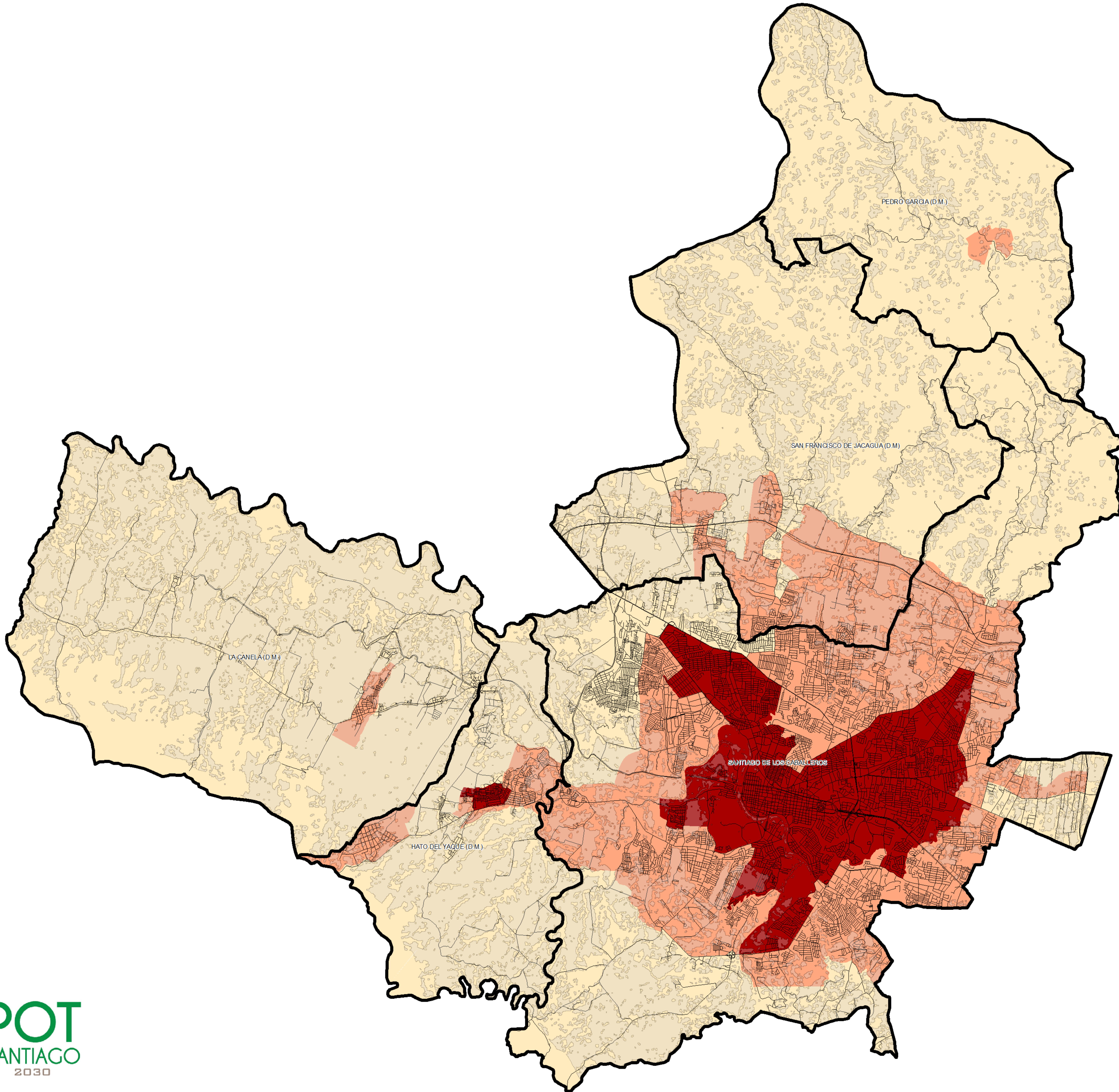
Proyección UTM Zona 19Q Datum: WSG84 ESC: 1:40,000



NOTA: Toda la información contenida en este documento es de carácter preliminar, está sujeta a cambio. Si encuentra algún error favor de notificarlo a través del correo electrónico cartografiapotsantiago@gmail.com



MUNICIPIO SANTIAGO



Legenda

- Alto
- Medio
- Bajo

DESCRIPCIÓN:

ALTO: Agua Potable, Alcantarillado, Alumbrado Público, Red de Energía Eléctrica, Recolección de Residuos Sólidos.


MEDIO: Agua Potable, Alcantarillado, Alumbrado Público, Red de Energía Eléctrica.

BAJO: Agua Potable, Red de Energía Eléctrica.



Plan de Ordenamiento Territorial de Santiago

CONFORTABILIDAD TERRITORIAL



POT SANTIAGO 2030
 Dirección Municipal de Ordenamiento Territorial

SISTEMA DE INFORMACION MUNICIPAL
 AYUNTAMIENTO DE SANTIAGO - SIMAS
 NIVEL DE CONSOLIDACION Y DIVULGACION

Equipo técnico POT - Santiago:
 Arq. Marco Gómez, MPU Director
 Arq. Kerman Rodríguez, MPY Coordinador General de la Unidad de Geomática
 Arq. Willian Ramirez Asistente de la Unidad de Geomática
 Arq. Ruth Santana Encargada de la sección de Estudios Básicos y (SIMAS)

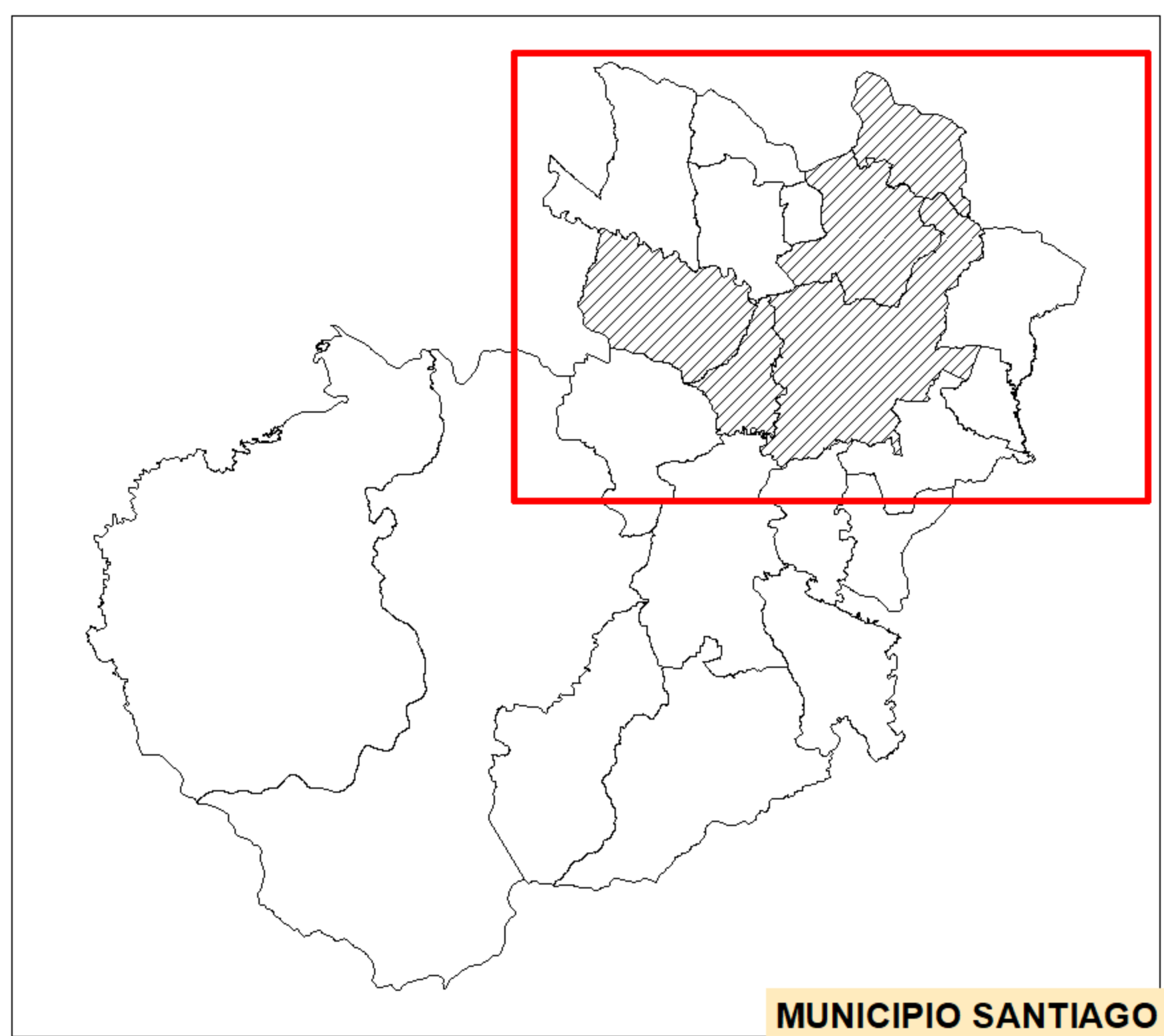
Digitalización: Arq. Kerman Rodríguez, MPY
 Edición: 2017
 Base cartográfica World Imagery 2012

Fuente: Dirección Municipal de Ordenamiento Territorial (2017)

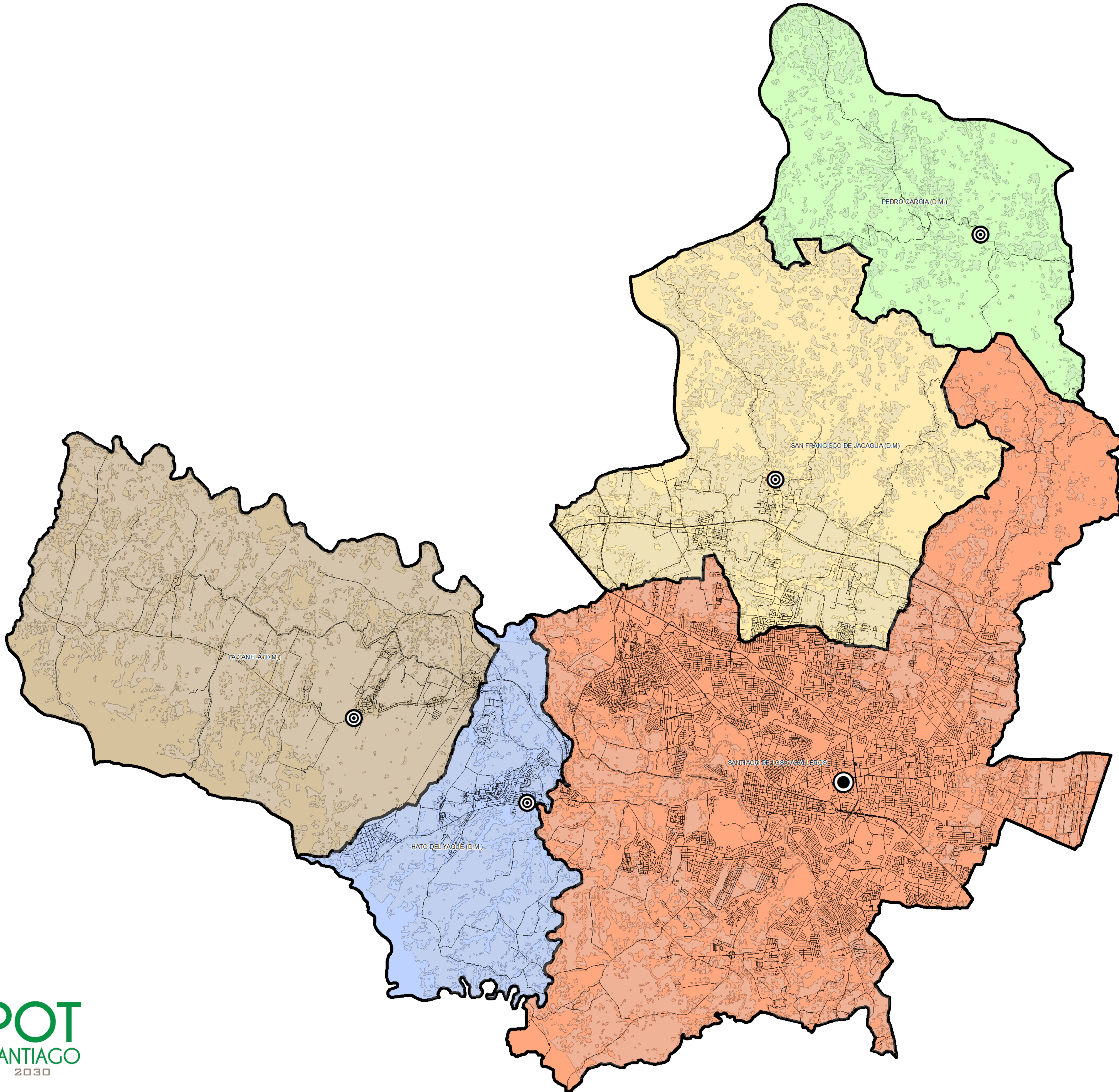
Proyección UTM Zona 19Q
 Datum: WSG84
 ESC: 1:40,000

0 0.75 1.5 3 Kms






NOTA: Toda la información contenida en este documento es de carácter preliminar, está sujeta a cambio. Si encuentra algún error favor de notificarlo a través del correo electrónico cartografiapotsantiago@gmail.com



MUNICIPIO SANTIAGO




Leyenda

-  Hato del Yaque (D.M.)
-  La Canela (D.M.)
-  Pedro García (D.M.)
-  San Francisco de Jacagua (D.M.)
-  Santiago de los Caballeros



Plan de Ordenamiento Territorial de Santiago

DIVISIÓN POLÍTICO ADMINISTRATIVO DEL MUNICIPIO SANTIAGO



SISTEMA DE INFORMACION MUNICIPAL
AYUNTAMIENTO DE SANTIAGO - SIMAS
NIVEL DE CONSOLIDACION Y DIVULGACION


Equipo técnico POT - Santiago:

Arq. Marco Gómez, MPU Director	Arq. Kerman Rodríguez, MPY Coordinador General de la Unidad de Geomática	Arq. Willian Ramirez Asistente de la Unidad de Geomática	Arq. Ruth Santana Encargada de la sección de Estudios Básicos y (SIMAS)
-----------------------------------	--	--	---

Digitalización: Arq. Kerman Rodríguez, MPY
Edición: 2017
Base cartográfica World Imagery 2012

Fuente:
Dirección Municipal de
Ordenamiento Territorial (2017)

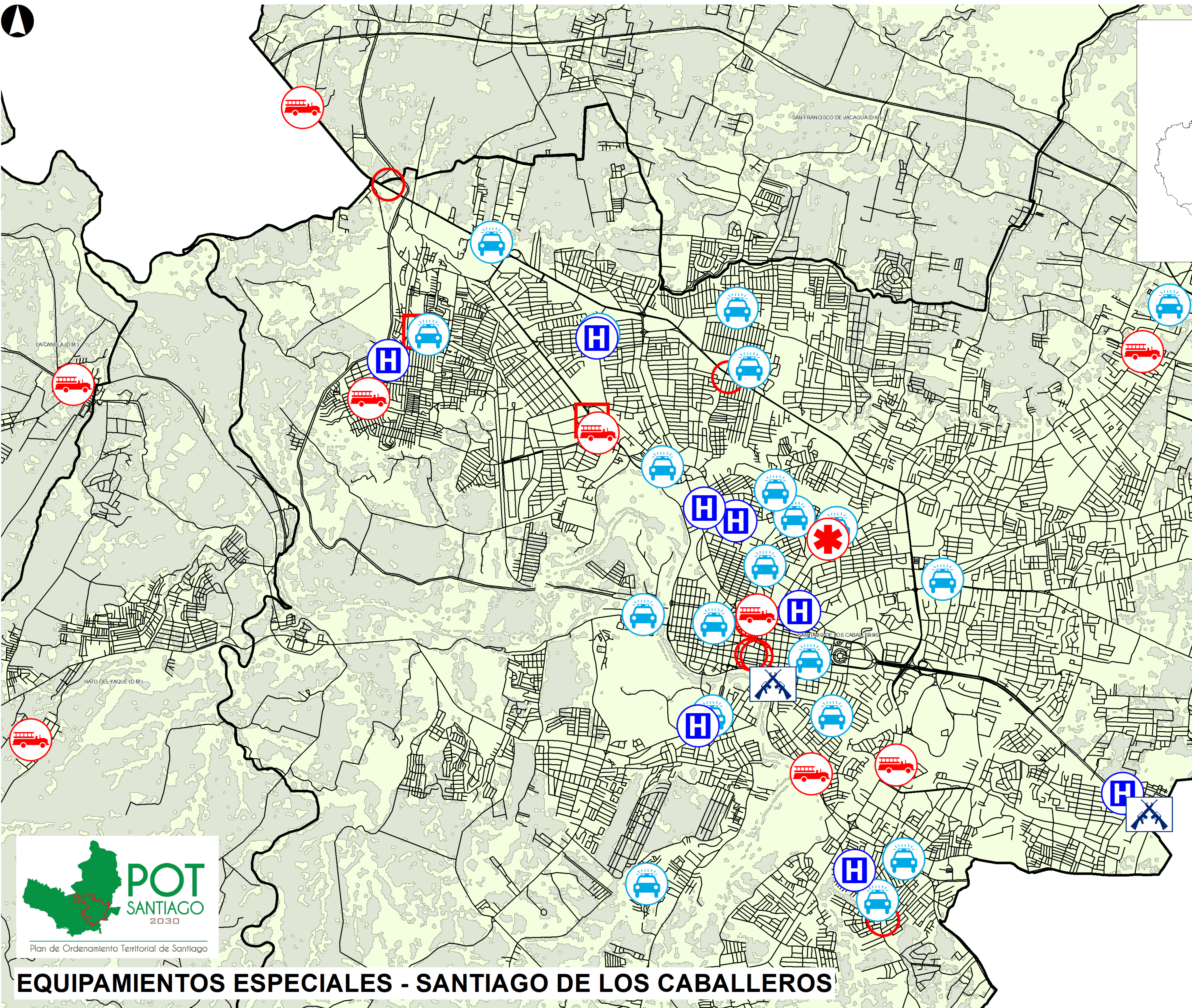
Proyección UTM Zona 19Q
Datum: WSG84
ESC: 1:40,000






NOTA: Toda la información contenida en este documento es de carácter preliminar, está sujeta a cambio. Si encuentra algún error favor de notificarlo a través del correo electrónico cartografiapotsantiago@gmail.com



MUNICIPIO SANTIAGO

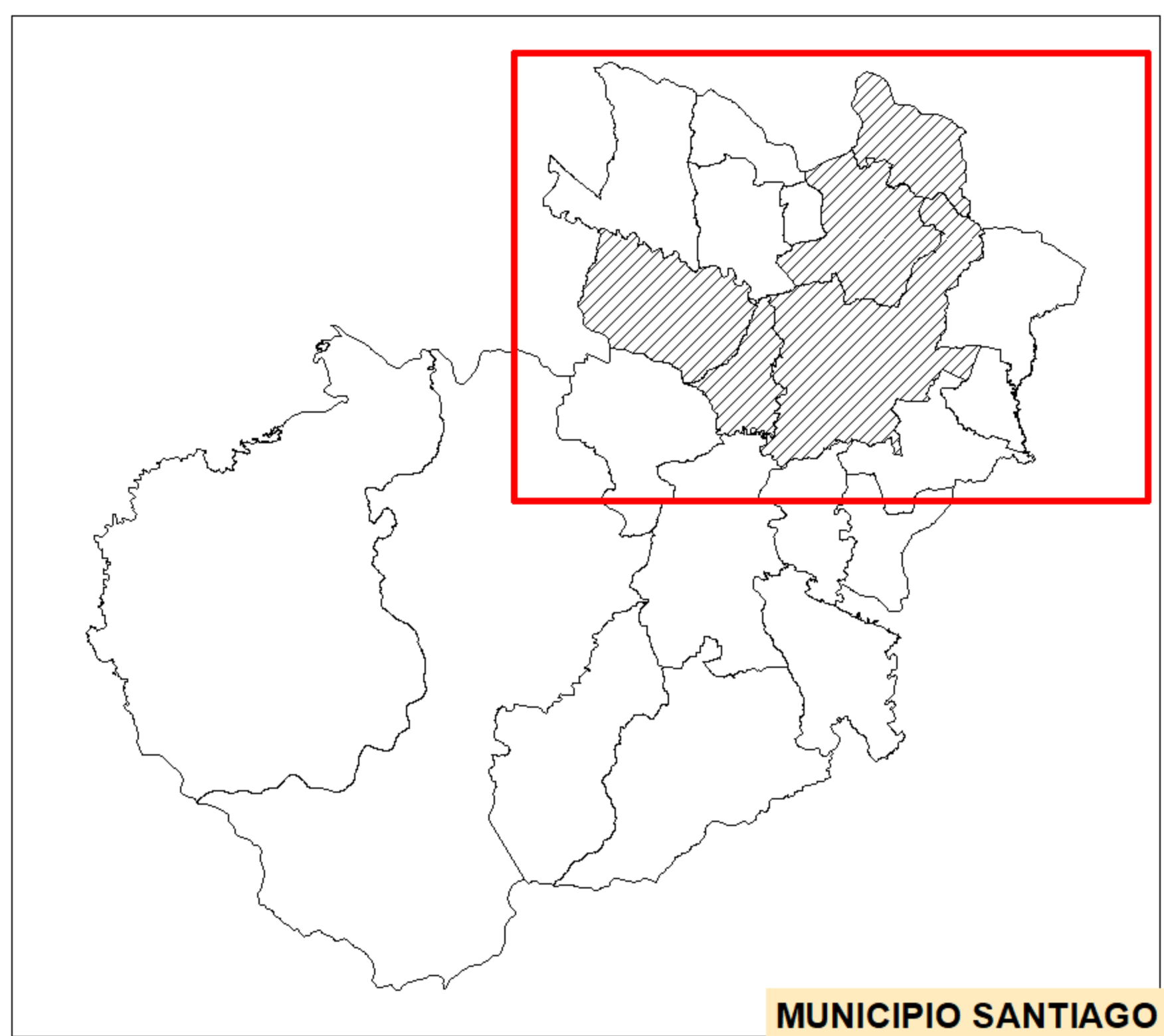


Legenda

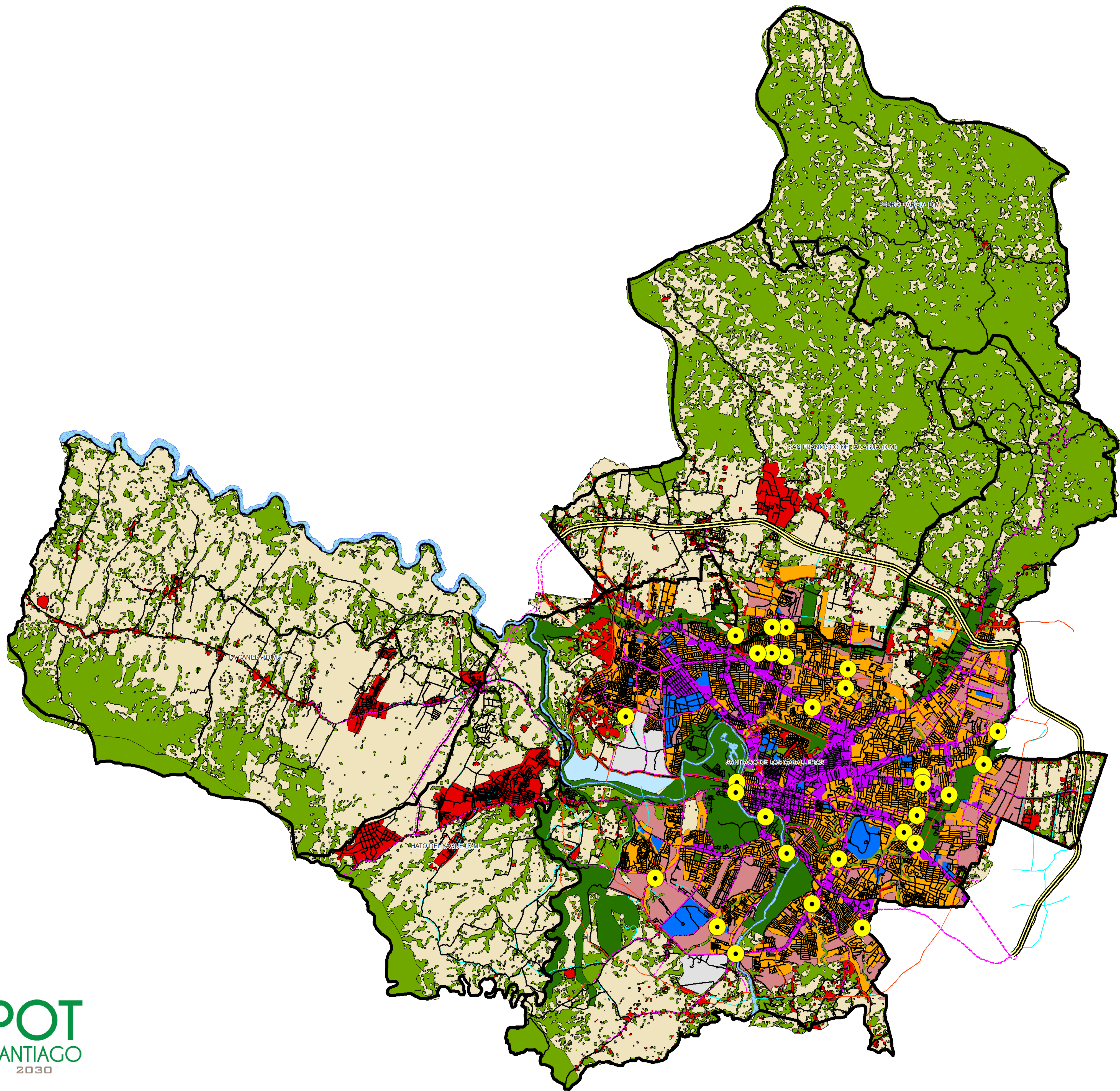
-  9-1-1
-  Fuerzas Armadas
-  Hospitales
-  Bomberos
-  Policías
-  Mercados
-  Mercados informales



EQUIPAMIENTOS ESPECIALES - SANTIAGO DE LOS CABALLEROS



MUNICIPIO SANTIAGO




- ### Leyenda
- Nodos
 - Circunvalación Norte
 - Ejes estructurantes
 - Vías propuestas
 - Vías en construcción
 - Río Yaque del Norte
 - Áreas verdes
 - Equipamientos
 - Huella urbana 2050
 - Mosaico agrícola
 - Nuevas zonas industriales
 - Nuevos crecimientos
 - Suelo natural forestal
 - Usos Mixtos
 - Zonas comerciales
 - Zonas residenciales



Plan de Ordenamiento Territorial de Santiago

ESCENARIO INTERMEDIO



Dirección Municipal de Ordenamiento Territorial


SISTEMA DE INFORMACION MUNICIPAL AYUNTAMIENTO DE SANTIAGO - SIMAS NIVEL DE CONSOLIDACION Y DIVULGACION

Equipo técnico POT - Santiago: Arq. Marco Gómez, MPU Director; Arq. Kerman Rodríguez, MPY Coordinador General de la Unidad de Geomática; Arq. Willian Ramirez Asistente de la Unidad de Geomática; Arq. Ruth Santana Encargada de la sección de Estudios Básicos y (SIMAS)

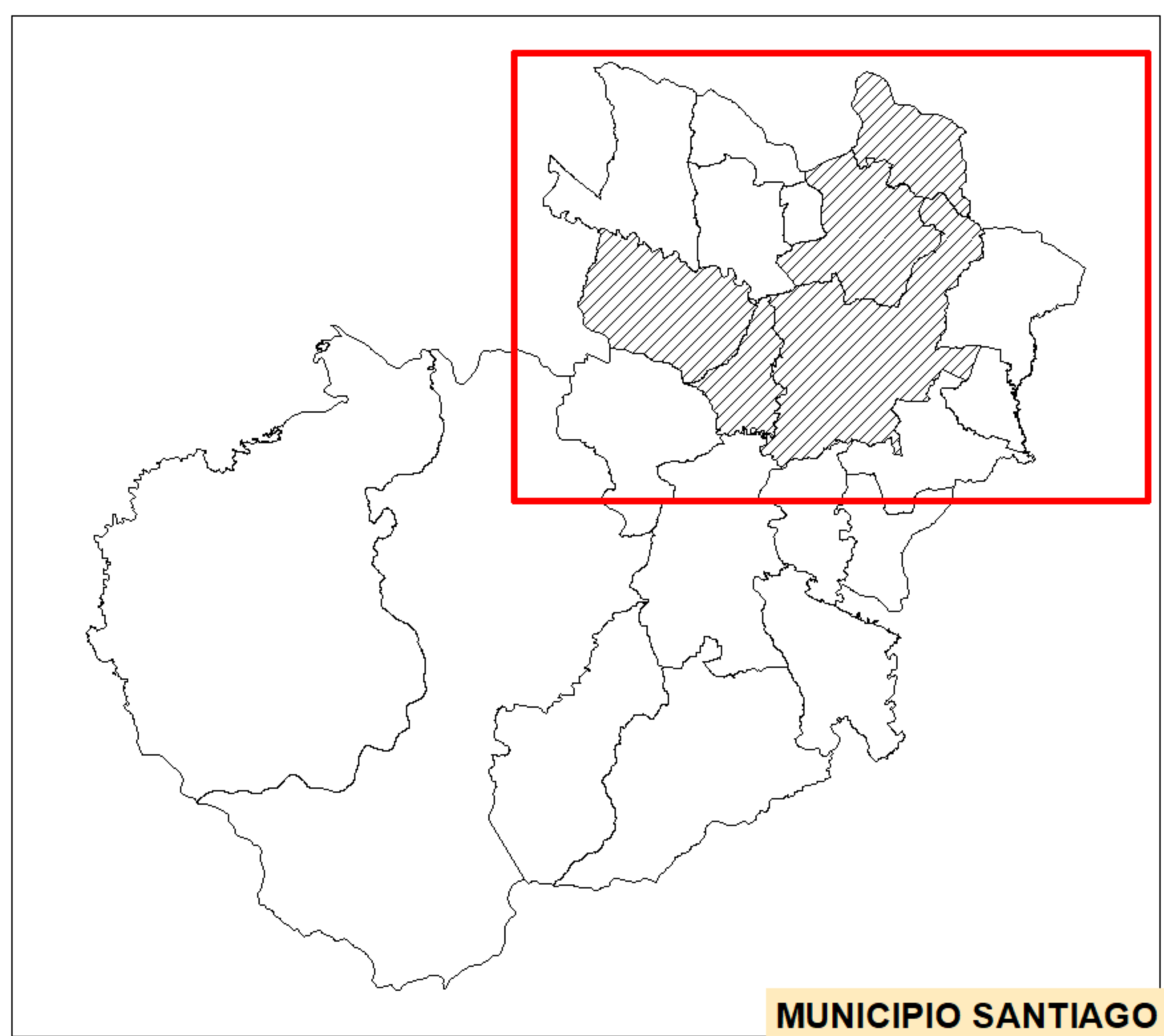
Digitalización: Arq. Willian Ramirez Edición: 2017 Base cartográfica BID 2015

Fuente: Dirección Municipal de Ordenamiento Territorial (2017)

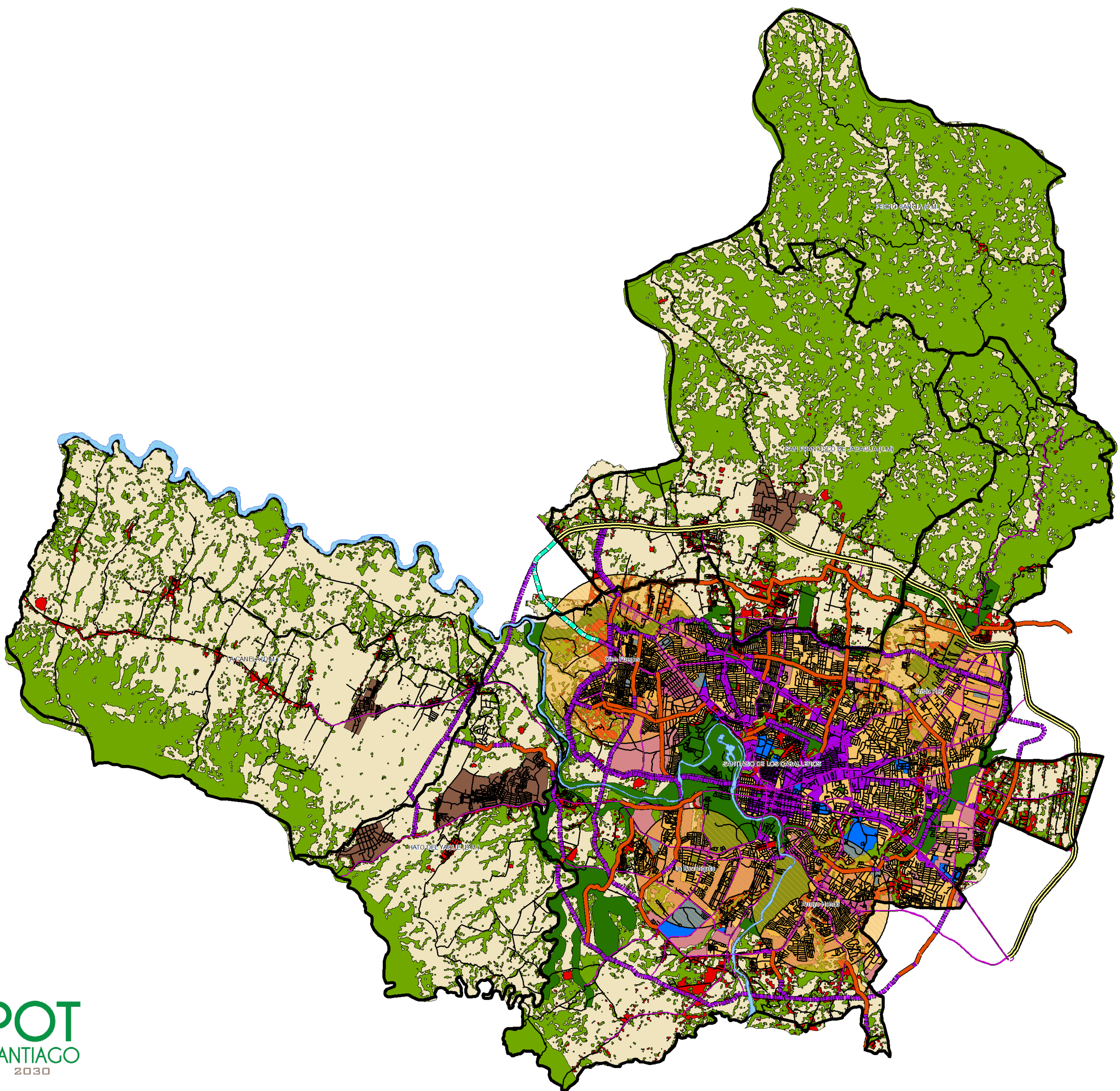
Proyección UTM Zona 19Q Datum: WSG84 ESC: 1:40,000



NOTA: Toda la información contenida en este documento es de carácter preliminar, está sujeta a cambio. Si encuentra algún error favor de notificarlo a través del correo electrónico cartografiapotsantiago@gmail.com



MUNICIPIO SANTIAGO



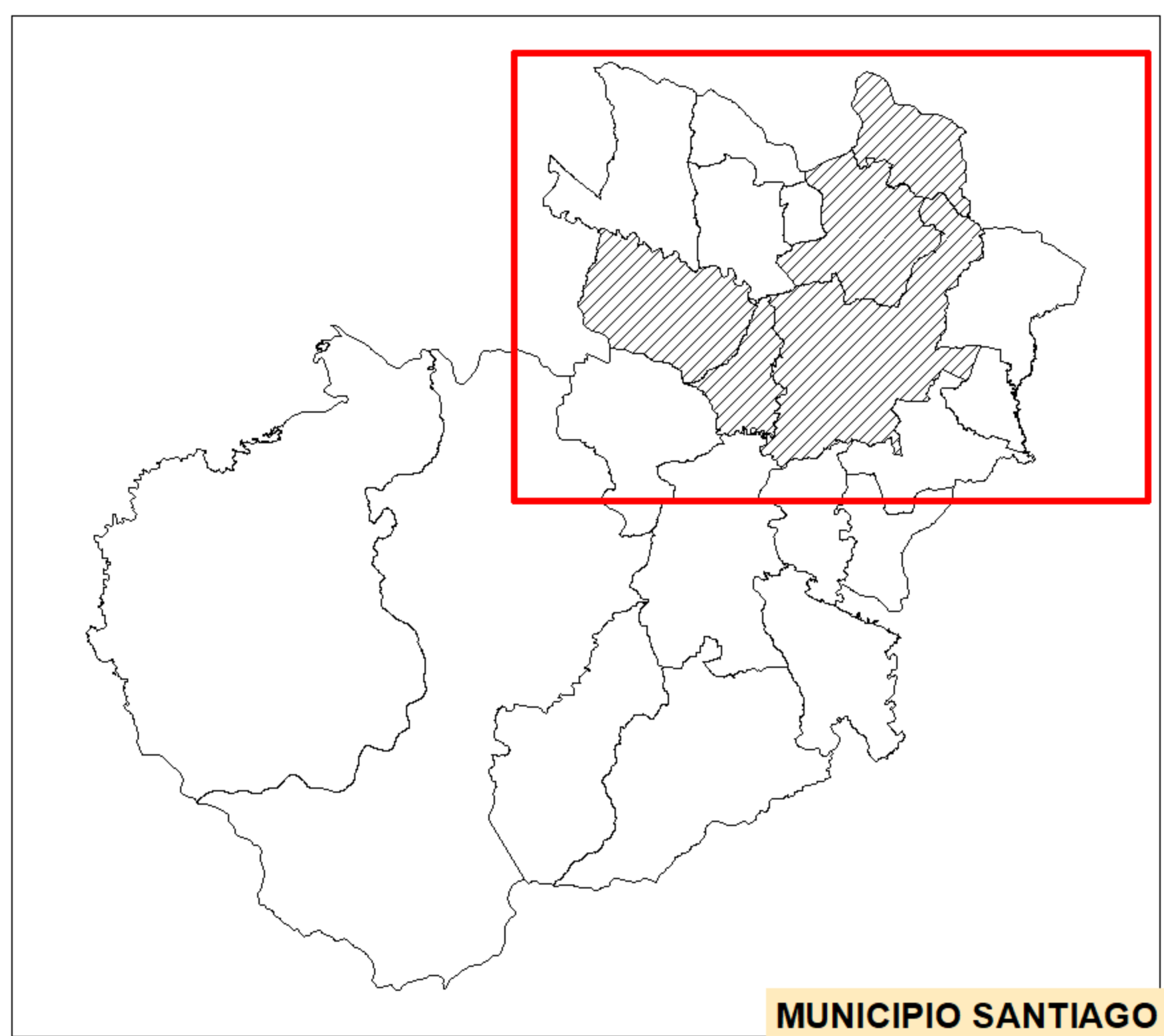
Leyenda

- Circunvalación Norte
- En construcción
- En proyección
- Para remodelar
- Ejes Estructurantes
- Vías principales
- Río Yaque del Norte
- Centralidades
- Área verdes
- Cabeceras rurales
- Equipamientos
- Huella urbana 2050
- Mosaico agrícola
- Nuevas zonas comerciales
- Nuevas zonas industriales
- Nuevos crecimientos
- Suelo natural forestal
- Usos mixtos
- Zonas residenciales

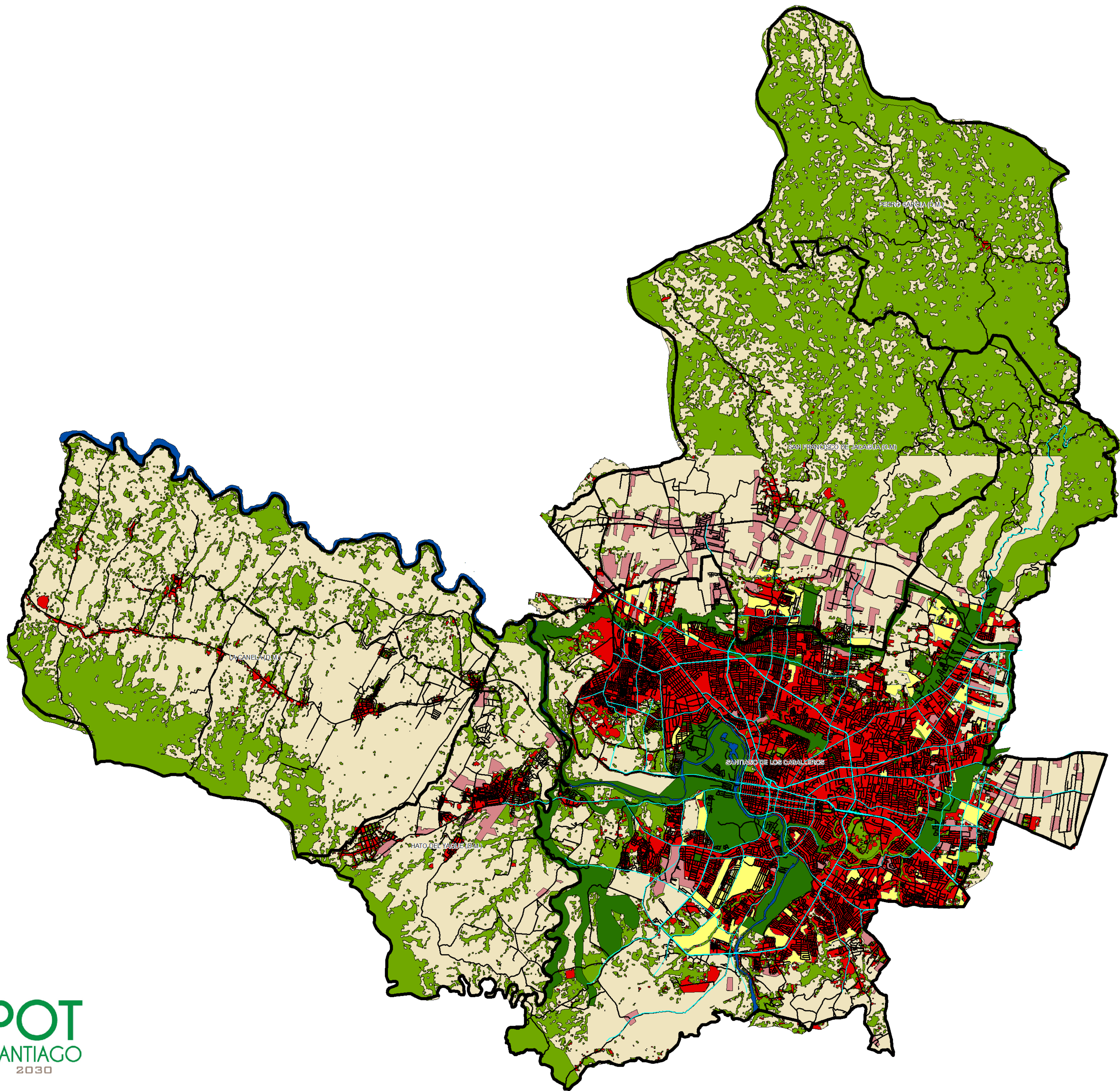


Plan de Ordenamiento Territorial de Santiago

ESCENARIO ÓPTIMO



MUNICIPIO SANTIAGO

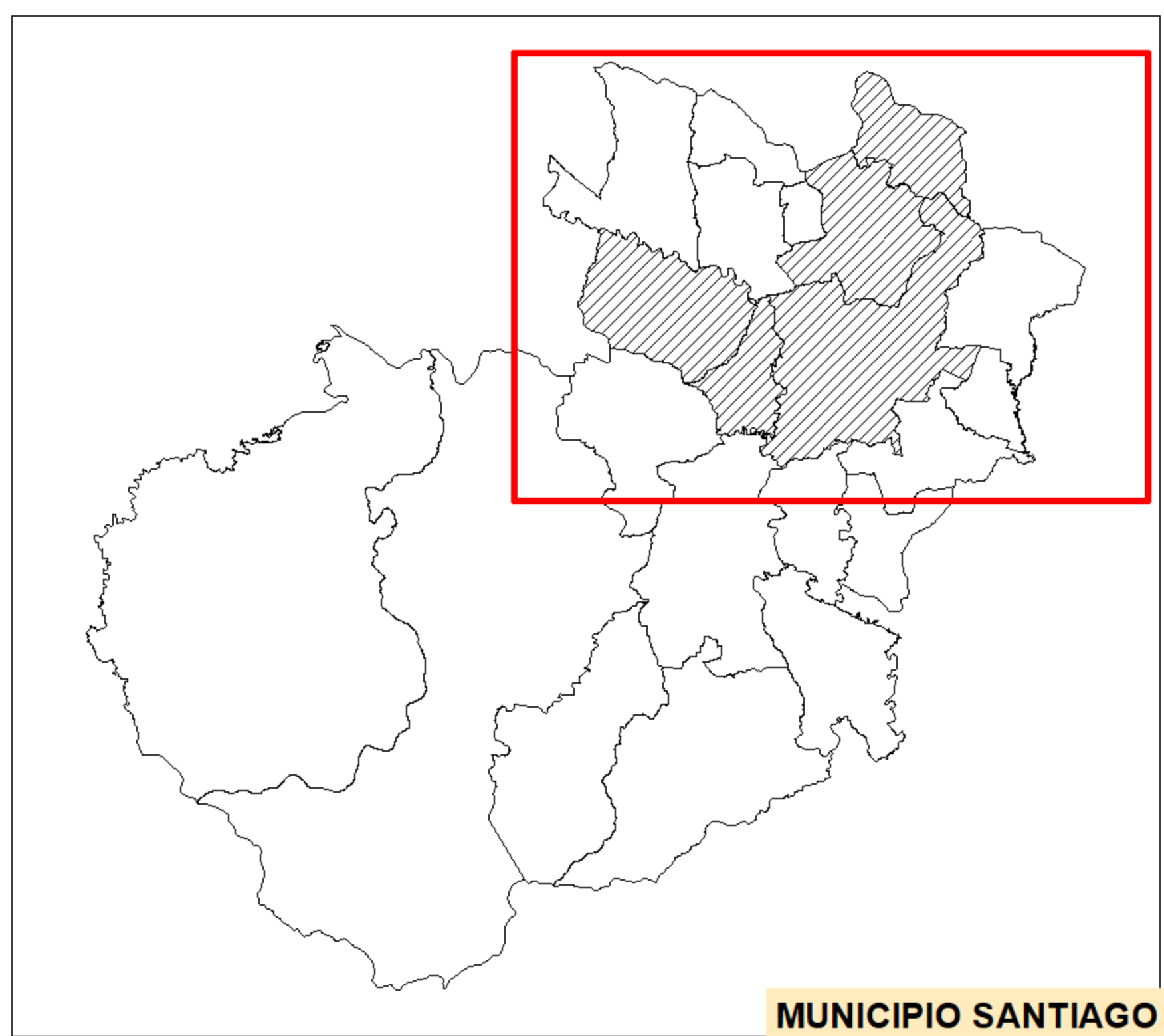


Plan de Ordenamiento Territorial de Santiago

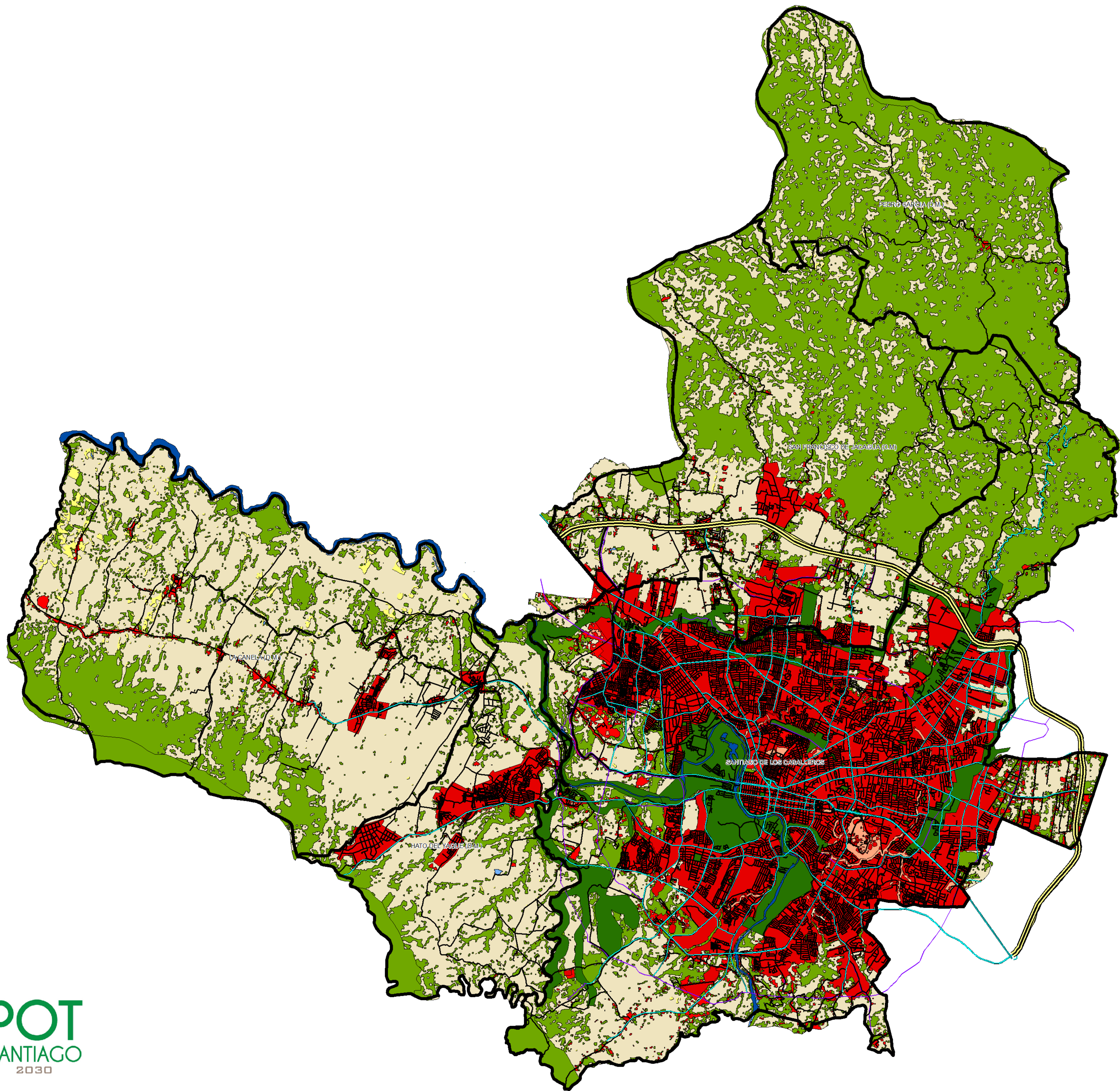
ESCENARIO TENDENCIAL

Leyenda

-  Vías principales
-  Río Yaque del Norte
-  Áreas verdes
-  Huella tendencial
-  Nuevos crecimientos
-  Suelos vacantes
-  Suelo natural forestal
-  Mosaico agrícola




MUNICIPIO SANTIAGO

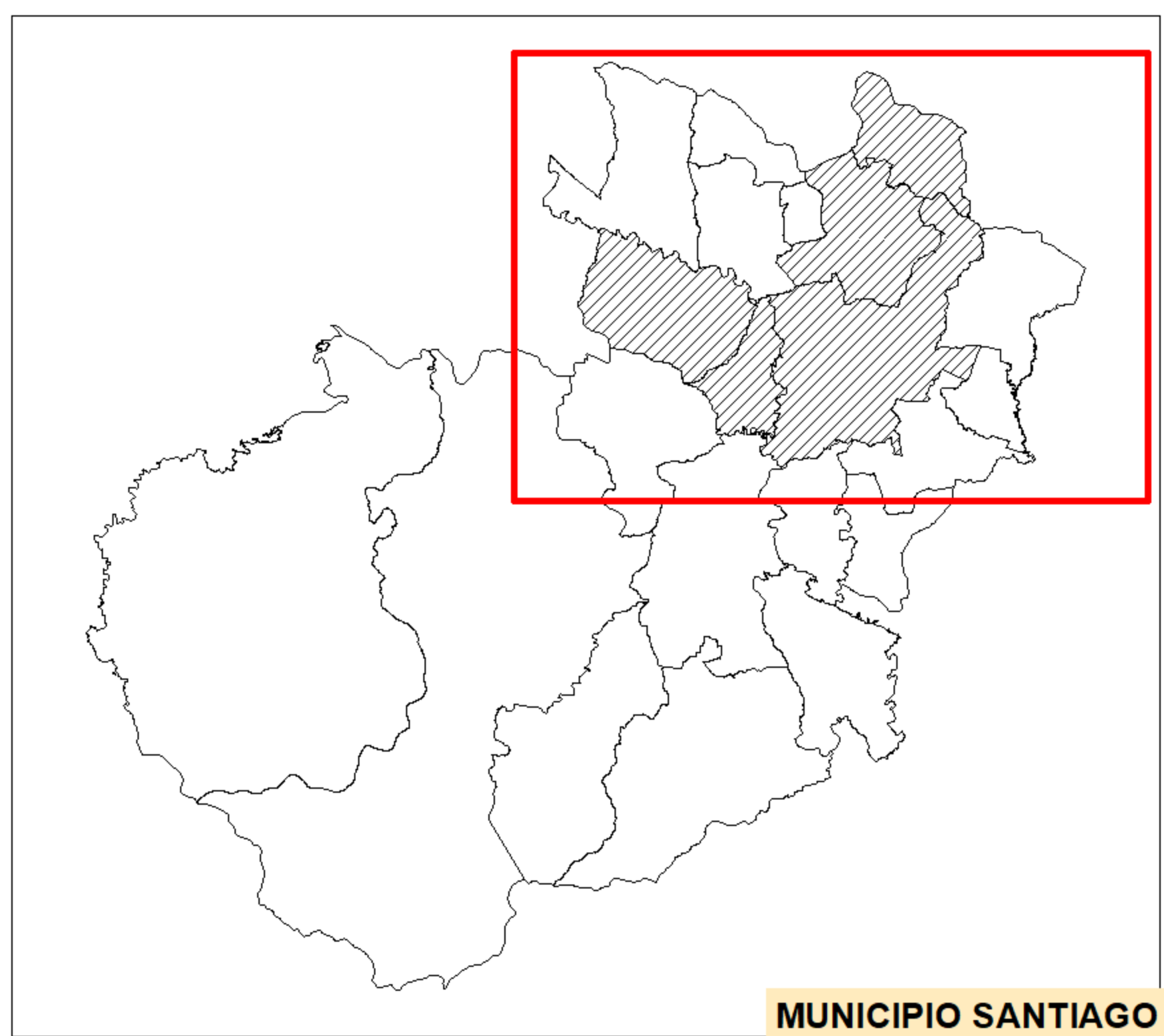


Plan de Ordenamiento Territorial de Santiago

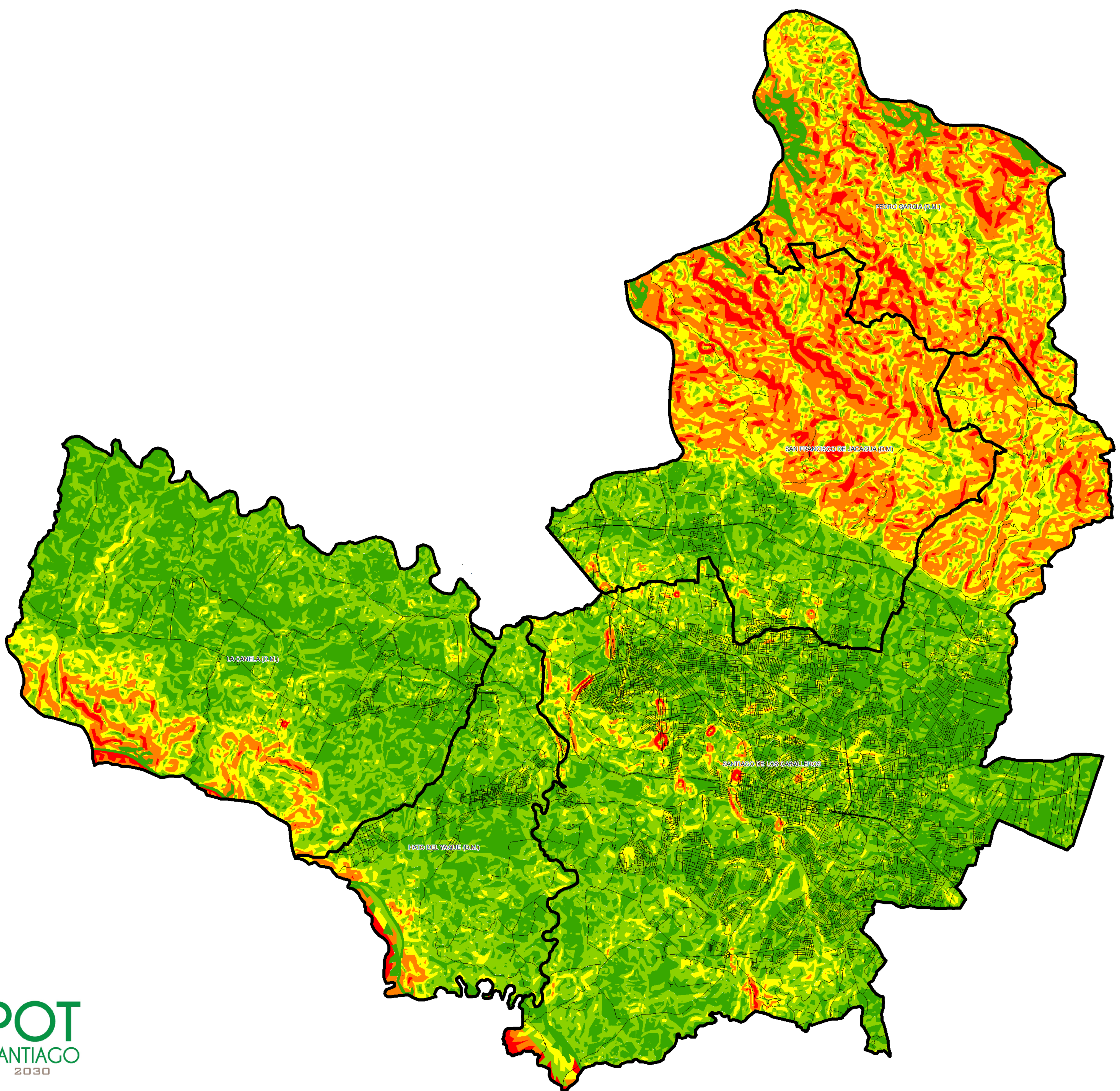
MODELO ACTUAL

Legenda

-  Circunvalación Norte
-  Ejes estructurantes
-  Vías propuestas
-  Río Yaque del Norte
-  Áreas verdes
-  Huella urbana



MUNICIPIO SANTIAGO



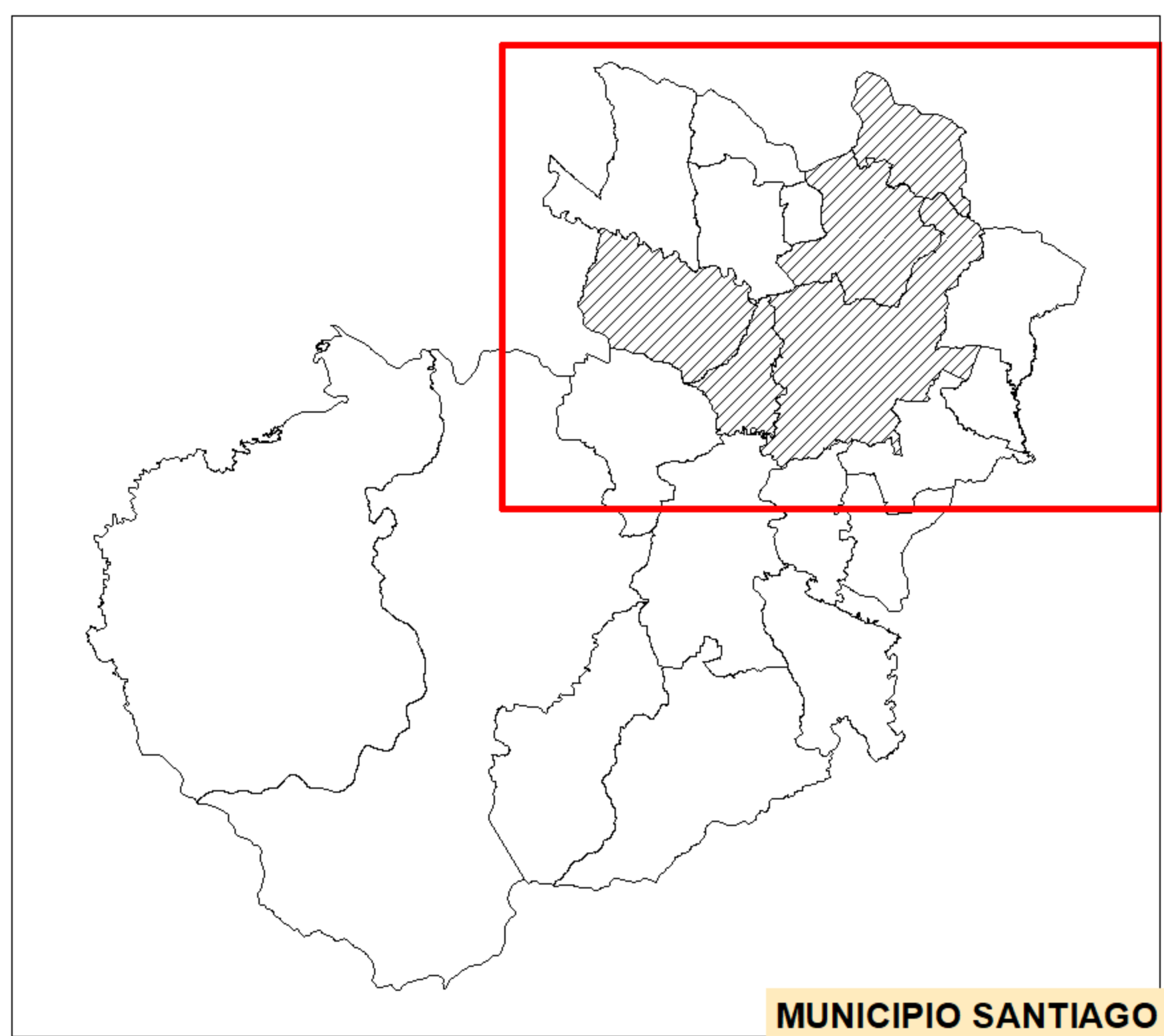
Plan de Ordenamiento Territorial de Santiago

PENDIENTES DEL SUELO

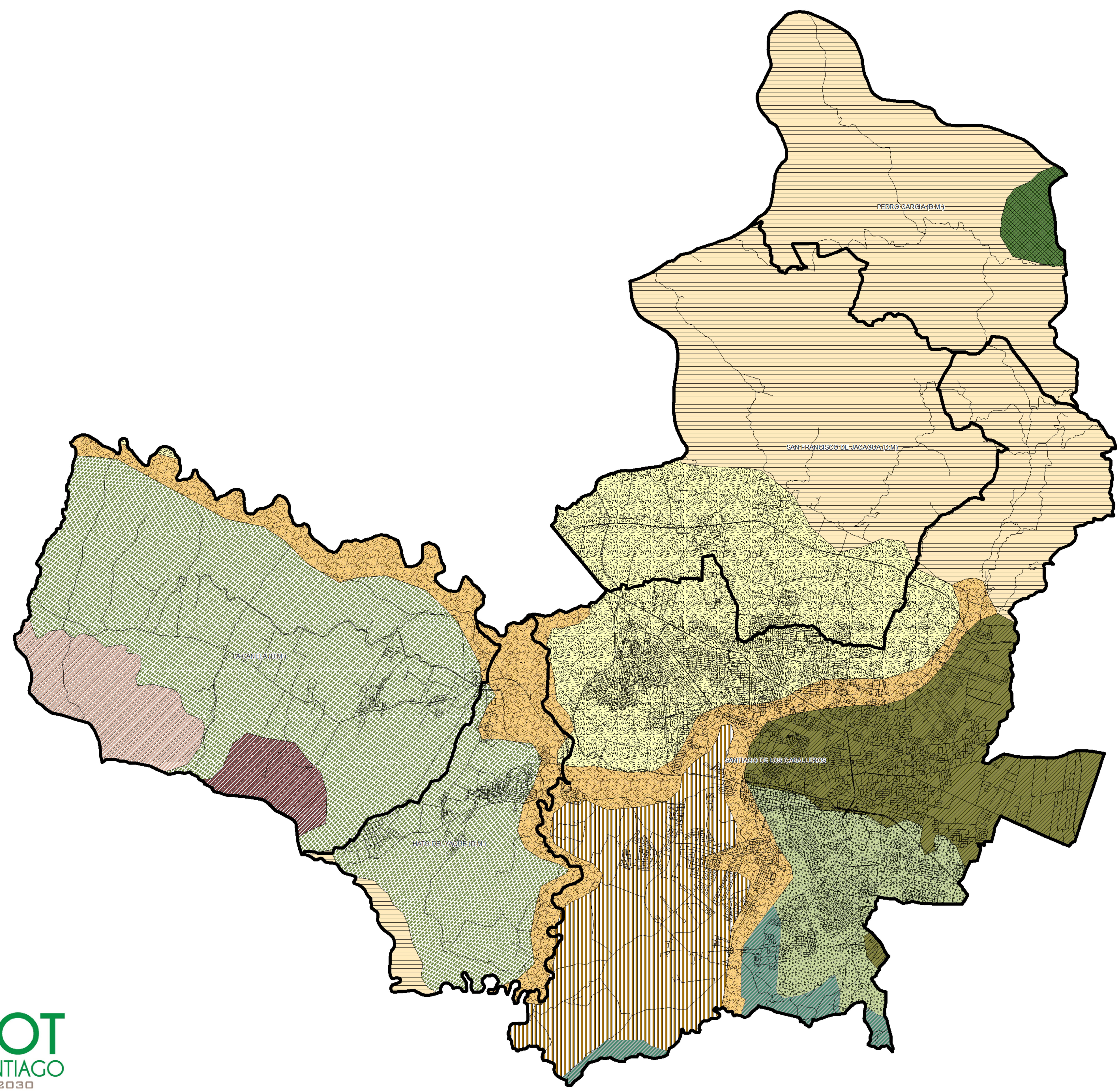
Leyenda

PENDIENTES EN PORCIENTO (%)

- 0 - 4
- 4 - 12
- 12 - 25
- 25 - 50
- mayor de 50



MUNICIPIO SANTIAGO



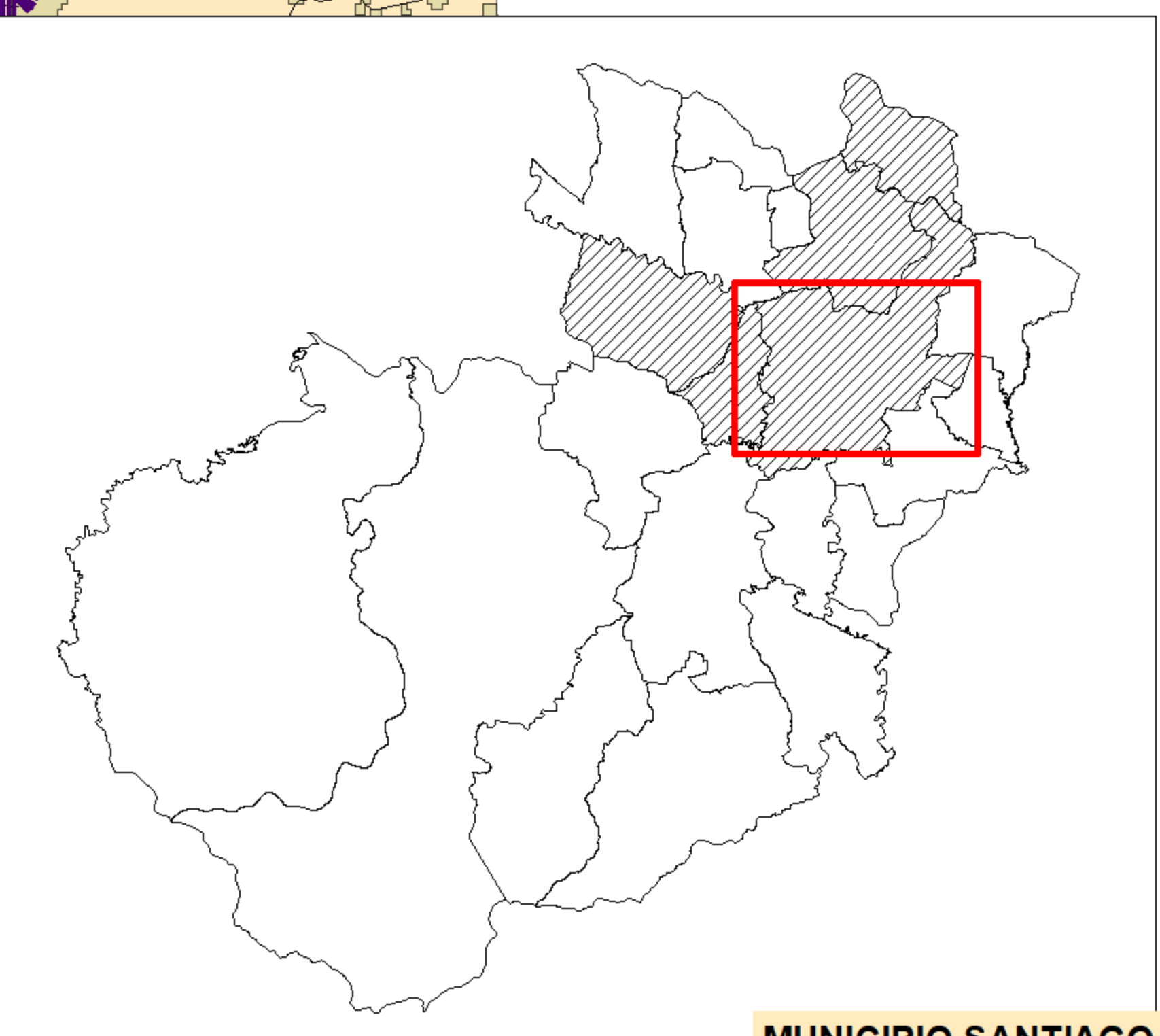
Leyenda

- Carbonera -Habana - Quemados
- Gurabo - Guatapanal
- Jalonga - Consuelo
- Las Lavas
- Los Uveros
- Moca - Güiza
- Palma
- Santa Clara-Marilópez-Duarte-Jobobán
- Suelos aluviales recientes
- Quinigua
- Terreno escabroso de montaña

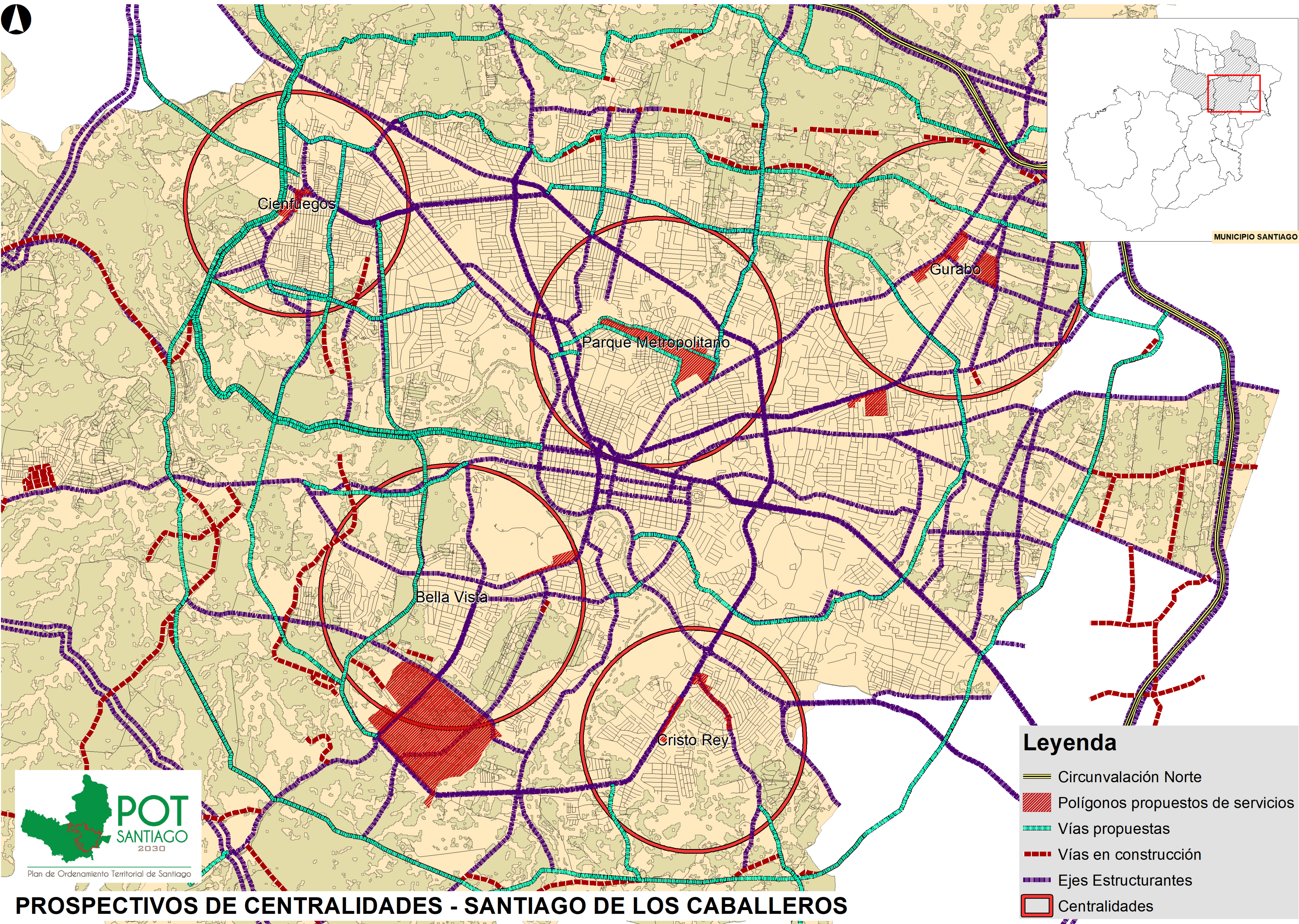


Plan de Ordenamiento Territorial de Santiago

POTENCIALIDAD DEL SUELO



MUNICIPIO SANTIAGO



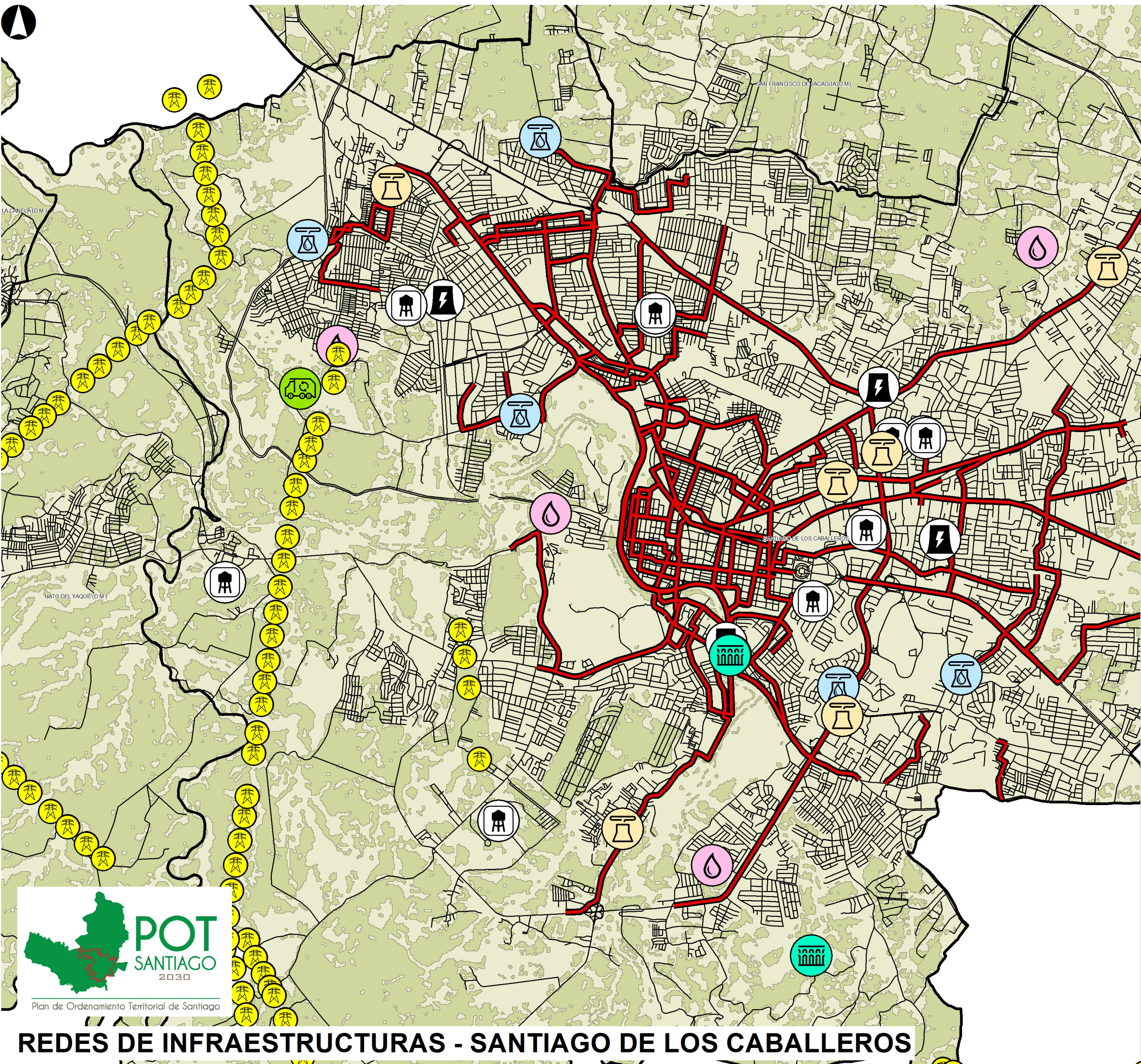
Legenda

- Circunvalación Norte
- Polígonos propuestos de servicios
- Vías propuestas
- Vías en construcción
- Ejes Estructurantes
- Centralidades

PROSPECTIVOS DE CENTRALIDADES - SANTIAGO DE LOS CABALLEROS



MUNICIPIO SANTIAGO




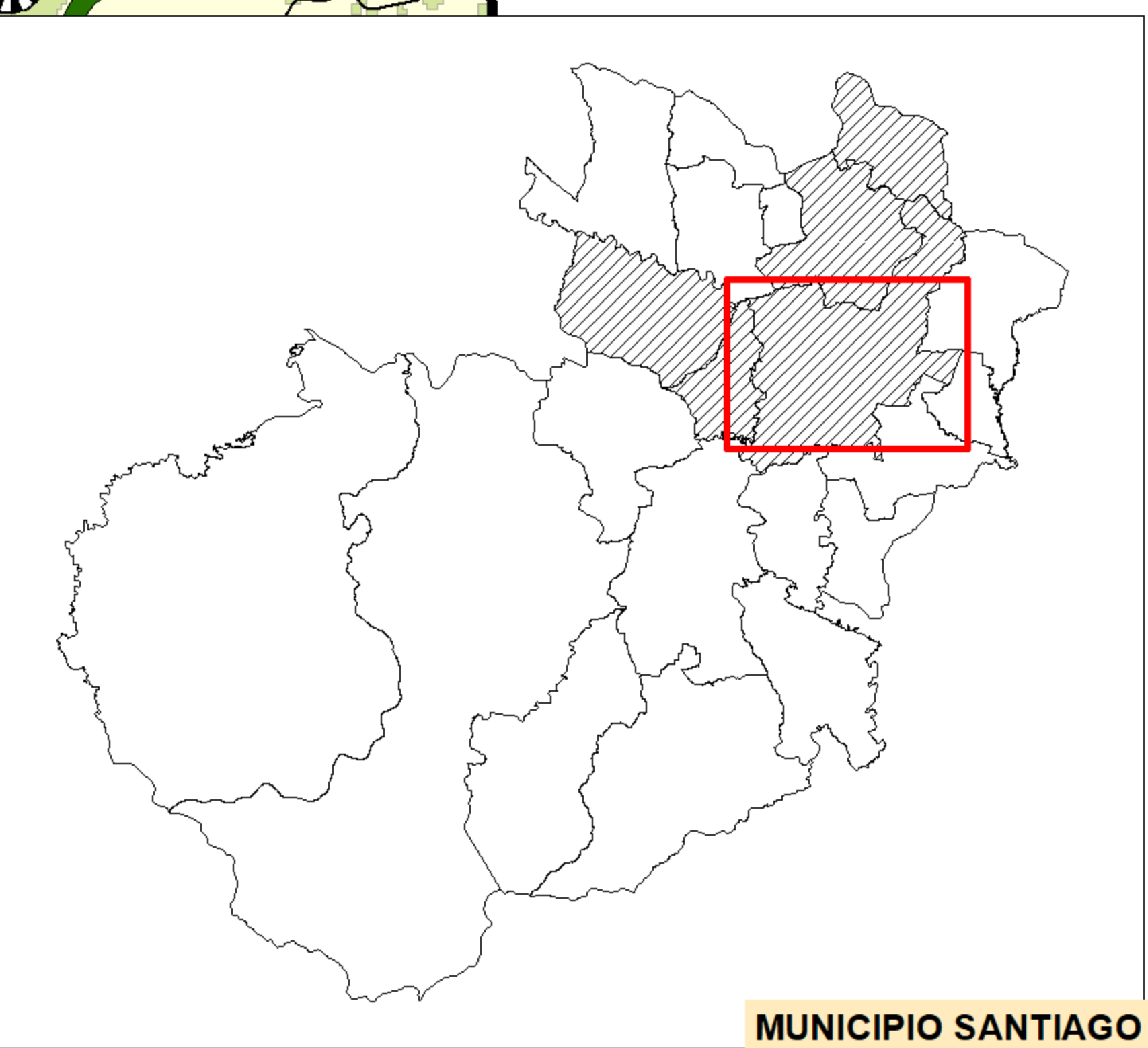
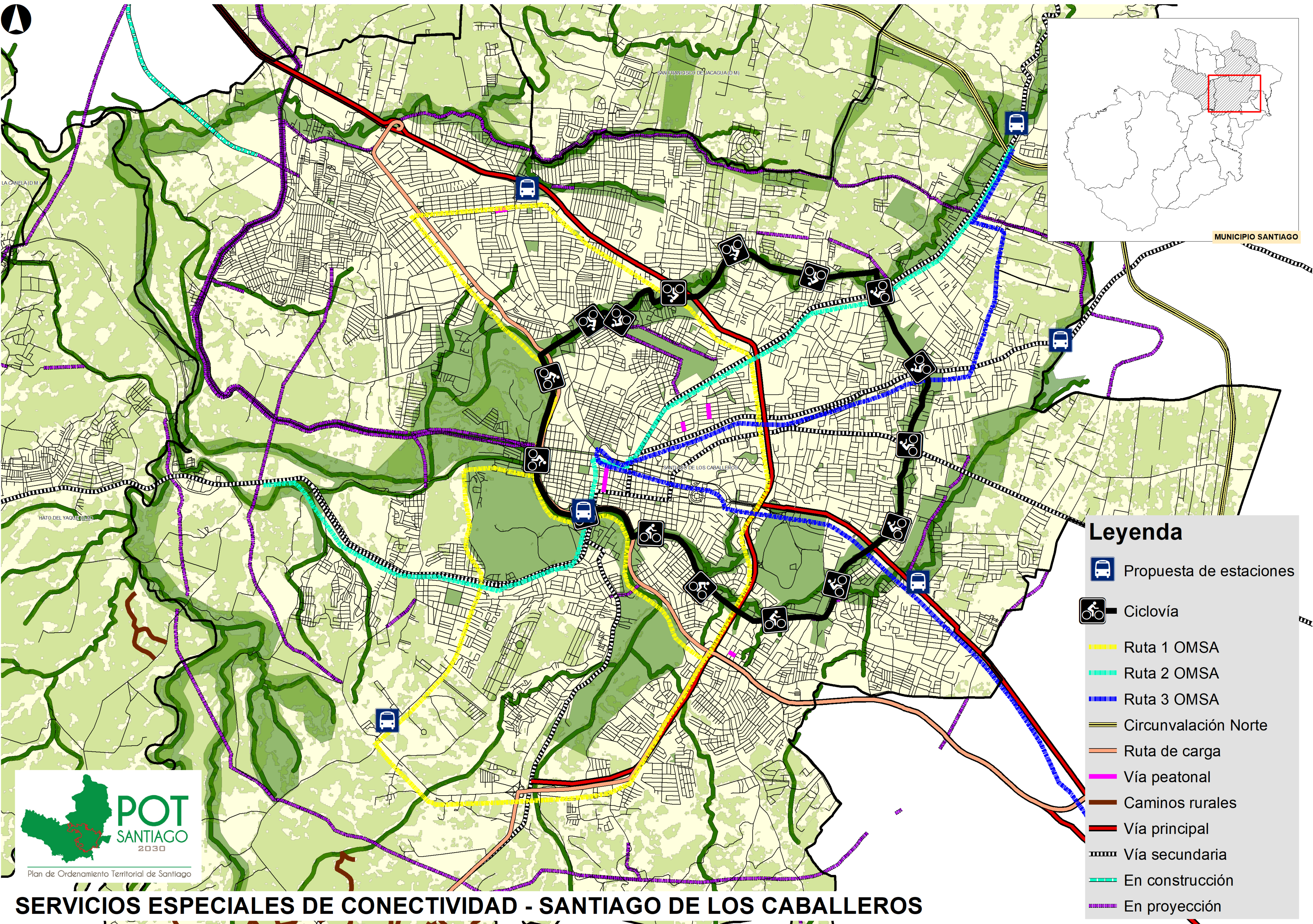
Leyenda

- Carretera eléctrica
- Estación de bombeo
- Acueducto
- Planta de tratamiento de aguas negras
- Planta reforzadora
- Residuos
- Tanque de almacenamiento
- Servicios de producción energética
- Alcantarillado




REDES DE INFRAESTRUCTURAS - SANTIAGO DE LOS CABALLEROS



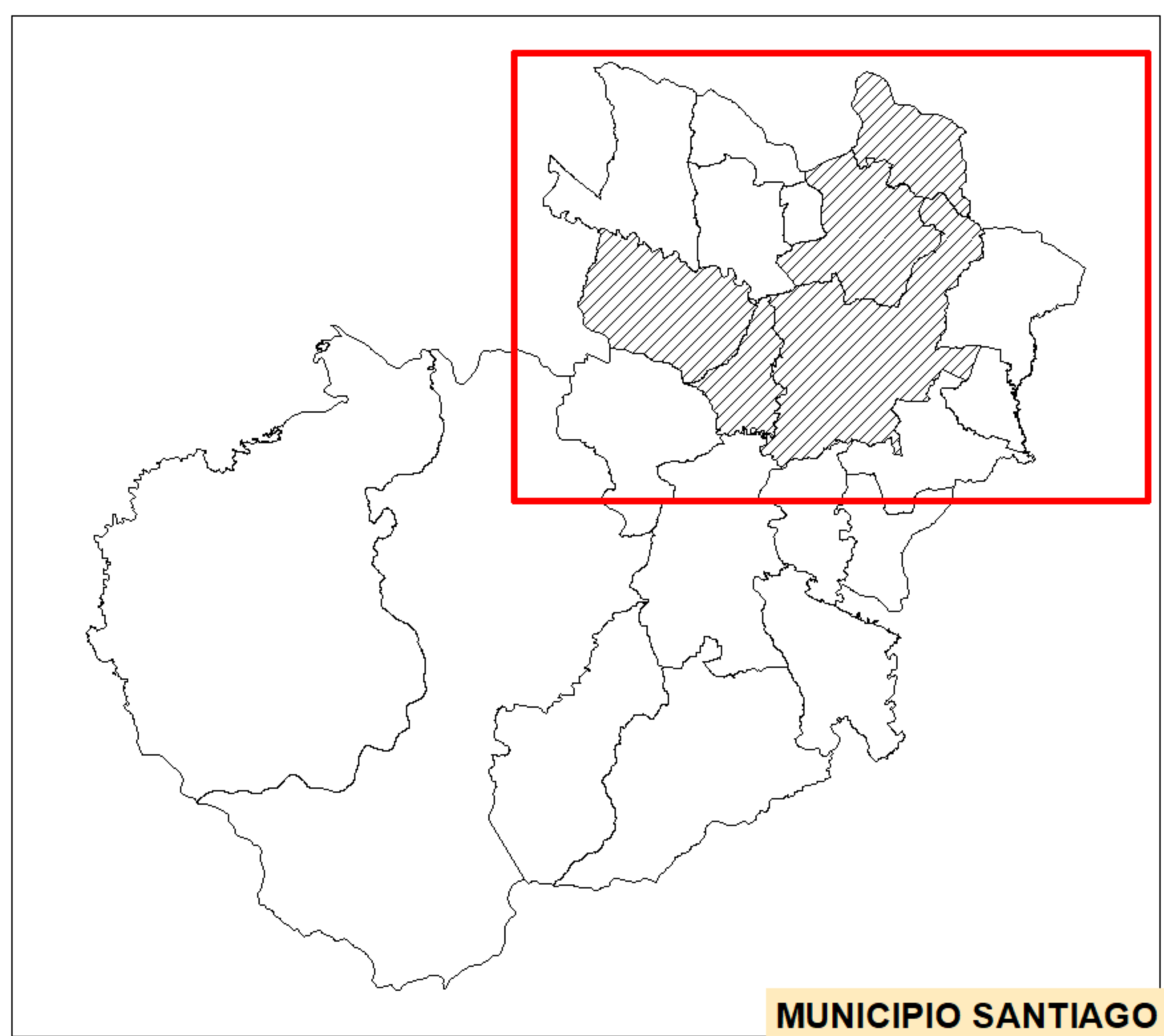


Leyenda

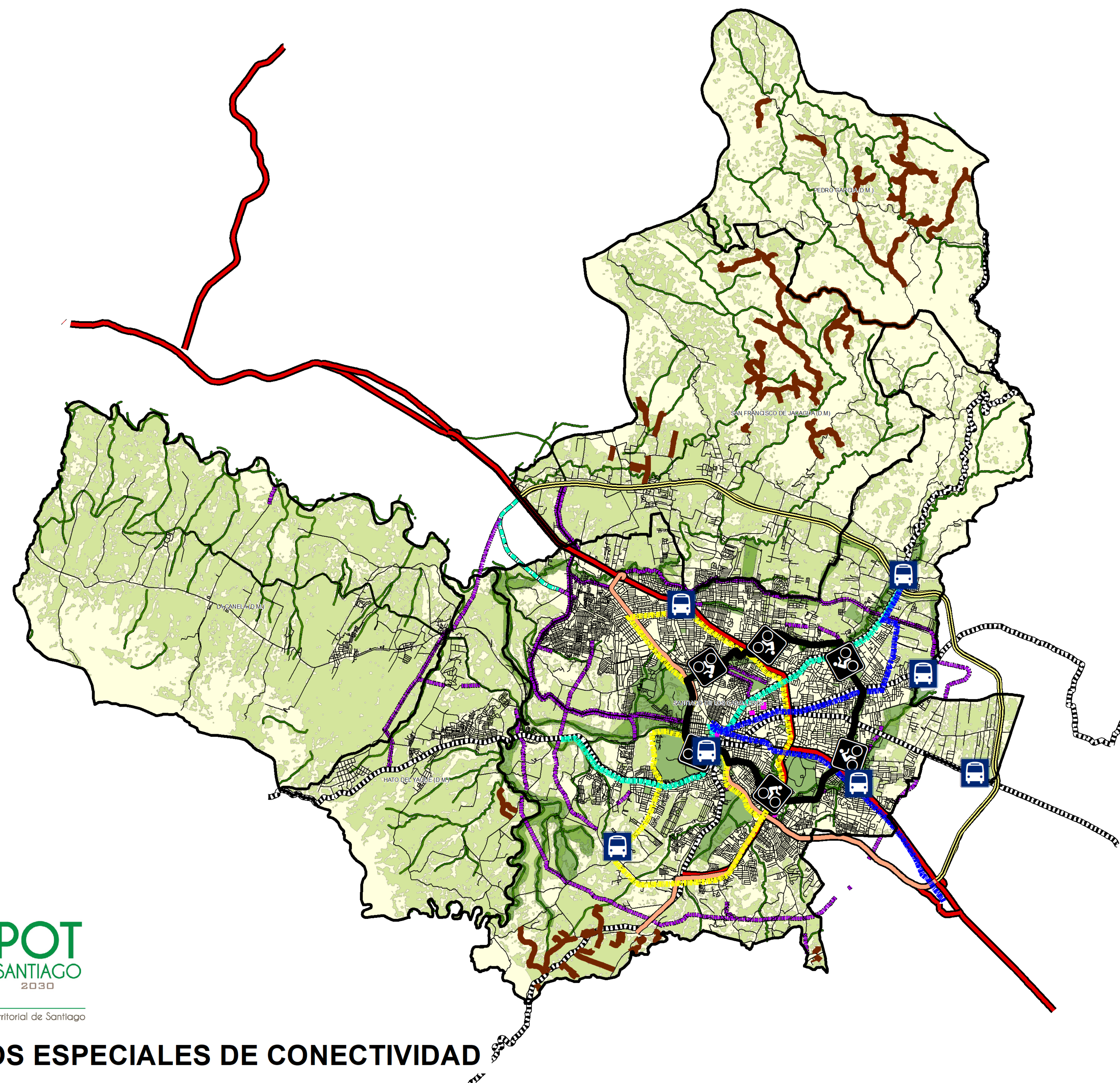
-  Propuesta de estaciones
-  Ciclovía
-  Ruta 1 OMSA
-  Ruta 2 OMSA
-  Ruta 3 OMSA
-  Circunvalación Norte
-  Ruta de carga
-  Vía peatonal
-  Caminos rurales
-  Vía principal
-  Vía secundaria
-  En construcción
-  En proyección
















SERVICIOS ESPECIALES DE CONECTIVIDAD - SANTIAGO DE LOS CABALLEROS



MUNICIPIO SANTIAGO




Leyenda

-  Propuesta de estaciones
-  Ciclovía
-  Ruta 1 OMSA
-  Ruta 2 OMSA
-  Ruta 3 OMSA
-  Circunvalación Norte
-  Ruta de carga
-  Vía peatonal
-  Caminos rurales
-  Vía principal
-  Vía secundaria
-  En construcción
-  En proyección



Plan de Ordenamiento Territorial de Santiago

SERVICIOS ESPECIALES DE CONECTIVIDAD



Dirección Municipal de Ordenamiento Territorial

SISTEMA DE INFORMACION MUNICIPAL AYUNTAMIENTO DE SANTIAGO - SIMAS NIVEL DE CONSOLIDACION Y DIVULGACION

Equipo técnico POT - Santiago: Arq. Marco Gómez, MPU Director; Arq. Kerman Rodríguez, MPY Coordinador General de la Unidad de Geomática; Arq. Willian Ramirez Asistente de la Unidad de Geomática; Arq. Ruth Santana Encargada de la sección de Estudios Básicos y (SIMAS)

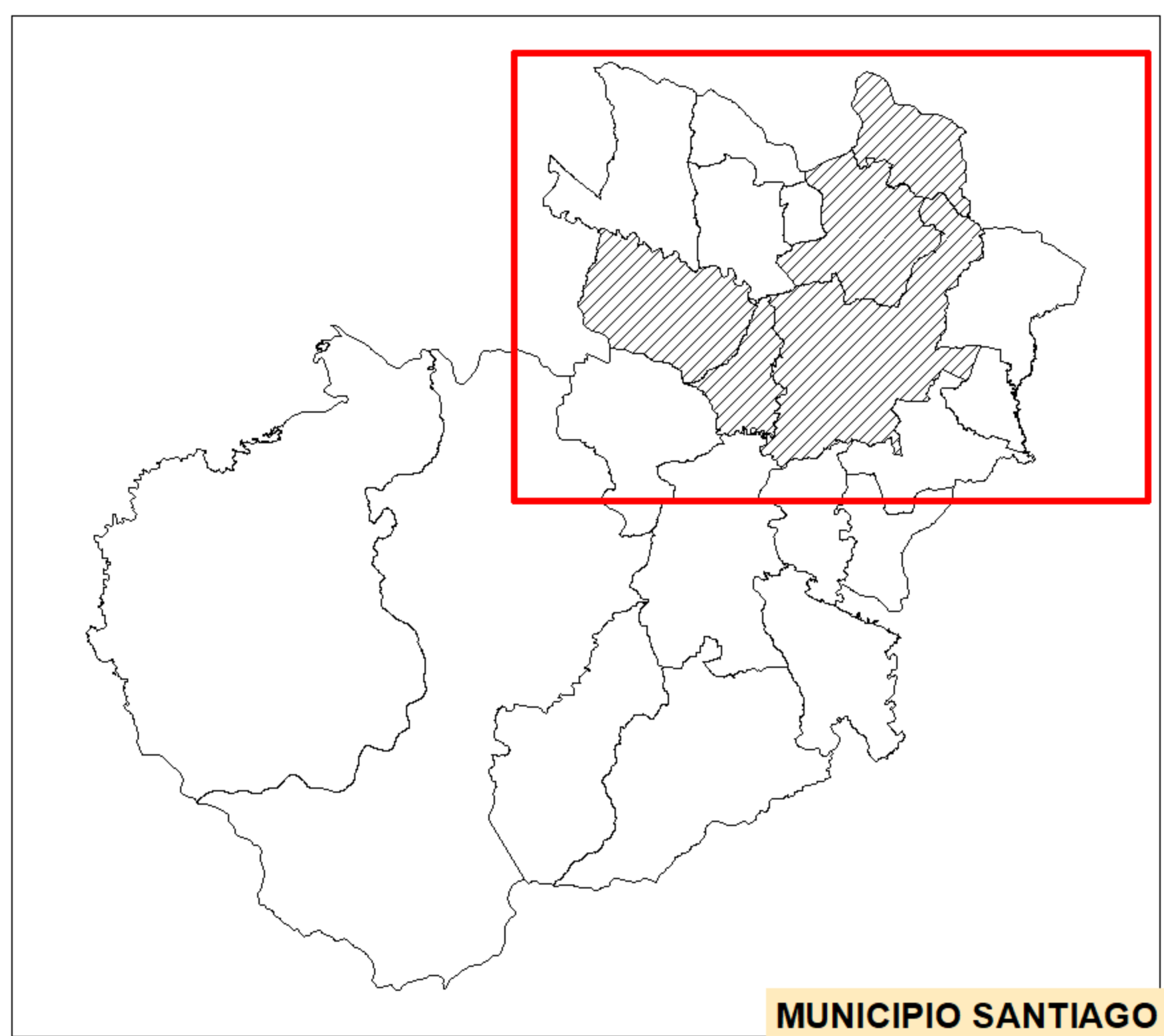
Digitalización: Arq. Willian Ramirez Edición: 2017 Base cartográfica Word Imagery 2012

Fuente: Dirección Municipal de Ordenamiento Territorial (2017)

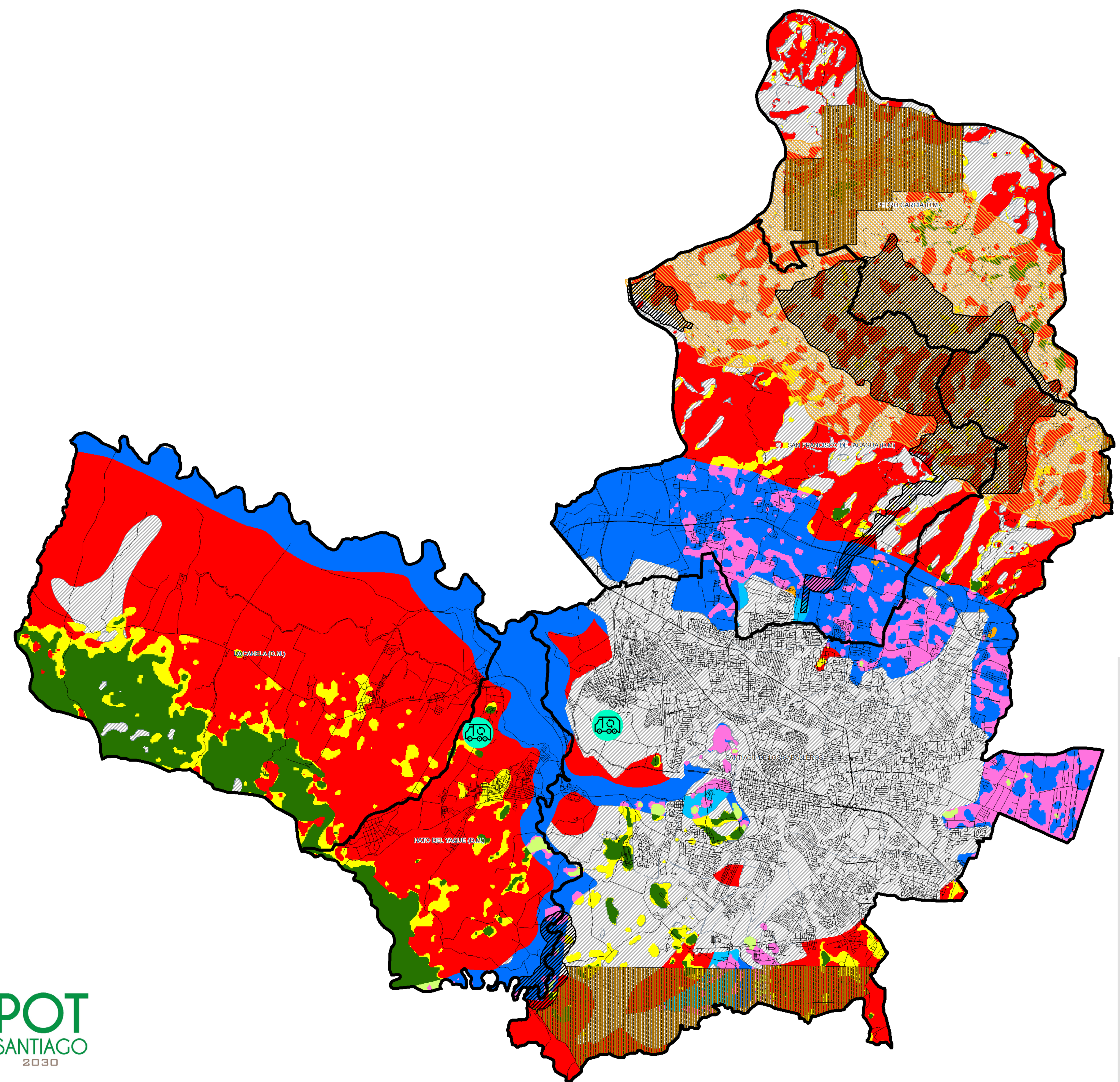
Proyección UTM Zona 19Q Datum: WSG84 ESC: 1:40,000



NOTA: Toda la información contenida en este documento es de carácter preliminar, está sujeta a cambio. Si encuentra algún error favor de notificarlo a través del correo electrónico cartografiapotsantiago@gmail.com



MUNICIPIO SANTIAGO




Leyenda

- Vertedero
- Suelo de Uso Minero
- Área protegida
- CONFLICTO**
- Sin información evaluada
- CN01, Conflicto negativo en Clase I
- CN02, Conflicto negativo en Clase II
- MAT1, Matorrales en Clase I
- MAT2, Matorrales en Clase II
- SC01, Sin conflicto en Clase I
- SC02, Sin conflicto en Clase II
- SCB1, Sin conflicto en bosque coníferas
- SCB2, Sin conflicto en bosque latifoliado



Plan de Ordenamiento Territorial de Santiago

SOSTENIBILIDAD AMBIENTAL




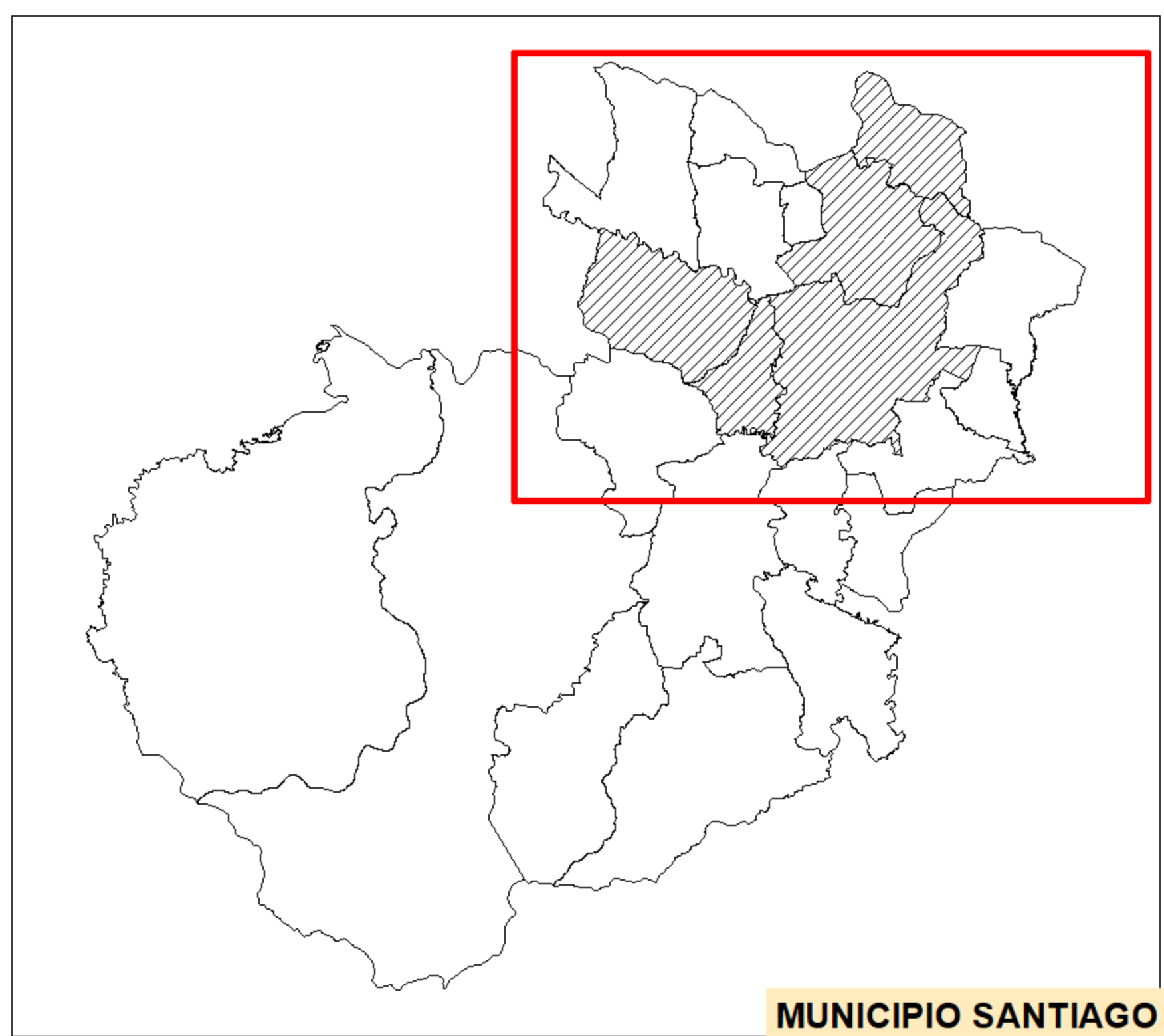
Dirección Municipal de Ordenamiento Territorial

SISTEMA DE INFORMACION MUNICIPAL AYUNTAMIENTO DE SANTIAGO - SIMAS NIVEL DE CONSOLIDACION Y DIVULGACION

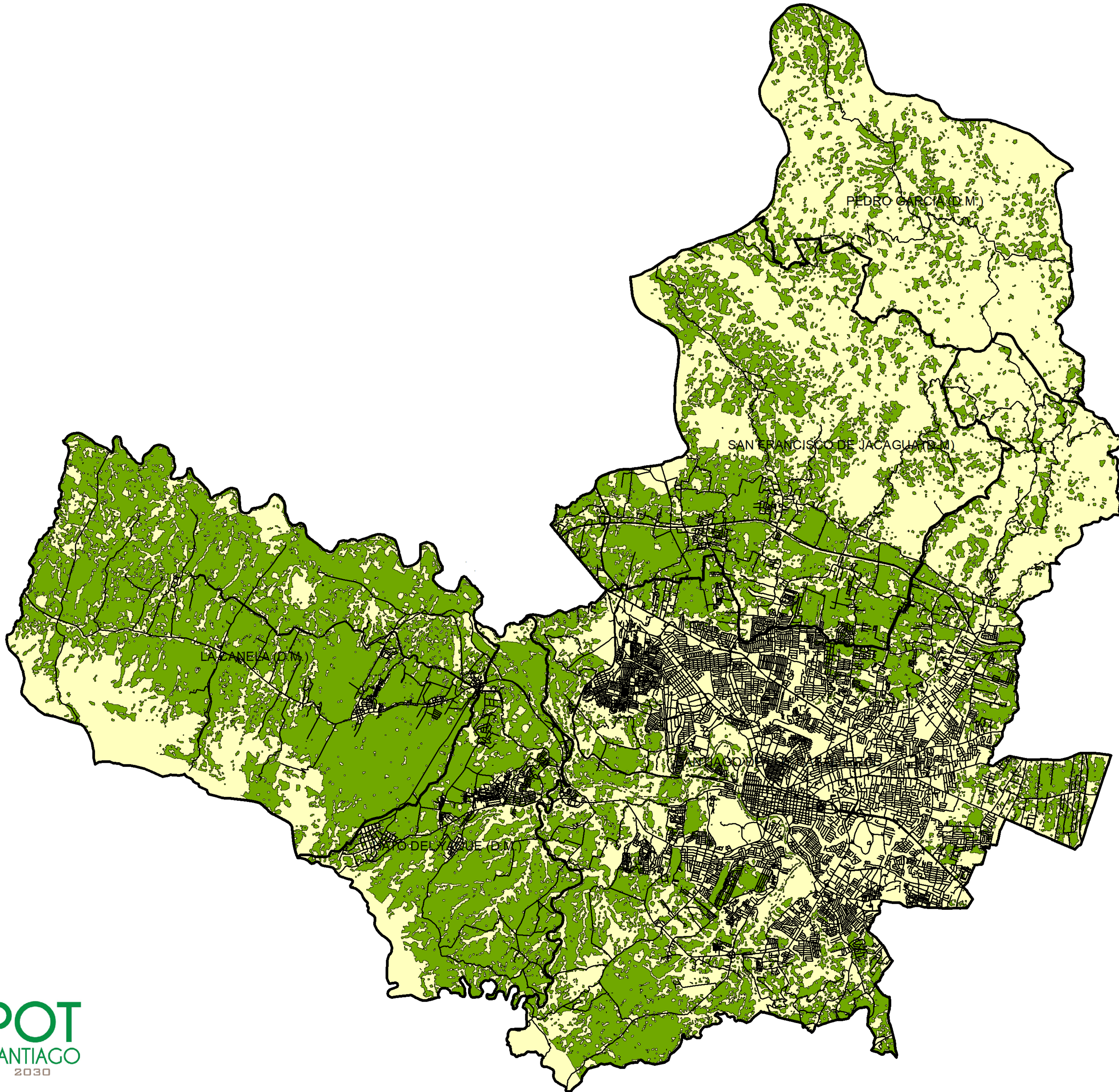
Equipo técnico POT - Santiago: Arq. Marco Gómez, MPU; Arq. Kerman Rodríguez, MPY; Arq. Willian Ramirez; Arq. Ruth Santana

Digitalización: Arq. Kerman Rodríguez, MPY; Edición: 2017; Base cartográfica World Imagery 2012; Fuente: Dirección Municipal de Ordenamiento Territorial (2017); Proyección UTM Zona 19Q; Datum: WSG84; ESC: 1:40,000; NOTA: Toda la información contenida en este documento es de carácter preliminar, está sujeta a cambio. Si encuentra algún error favor de notificarlo a través del correo electrónico cartografiapotsantiago@gmail.com






MUNICIPIO SANTIAGO

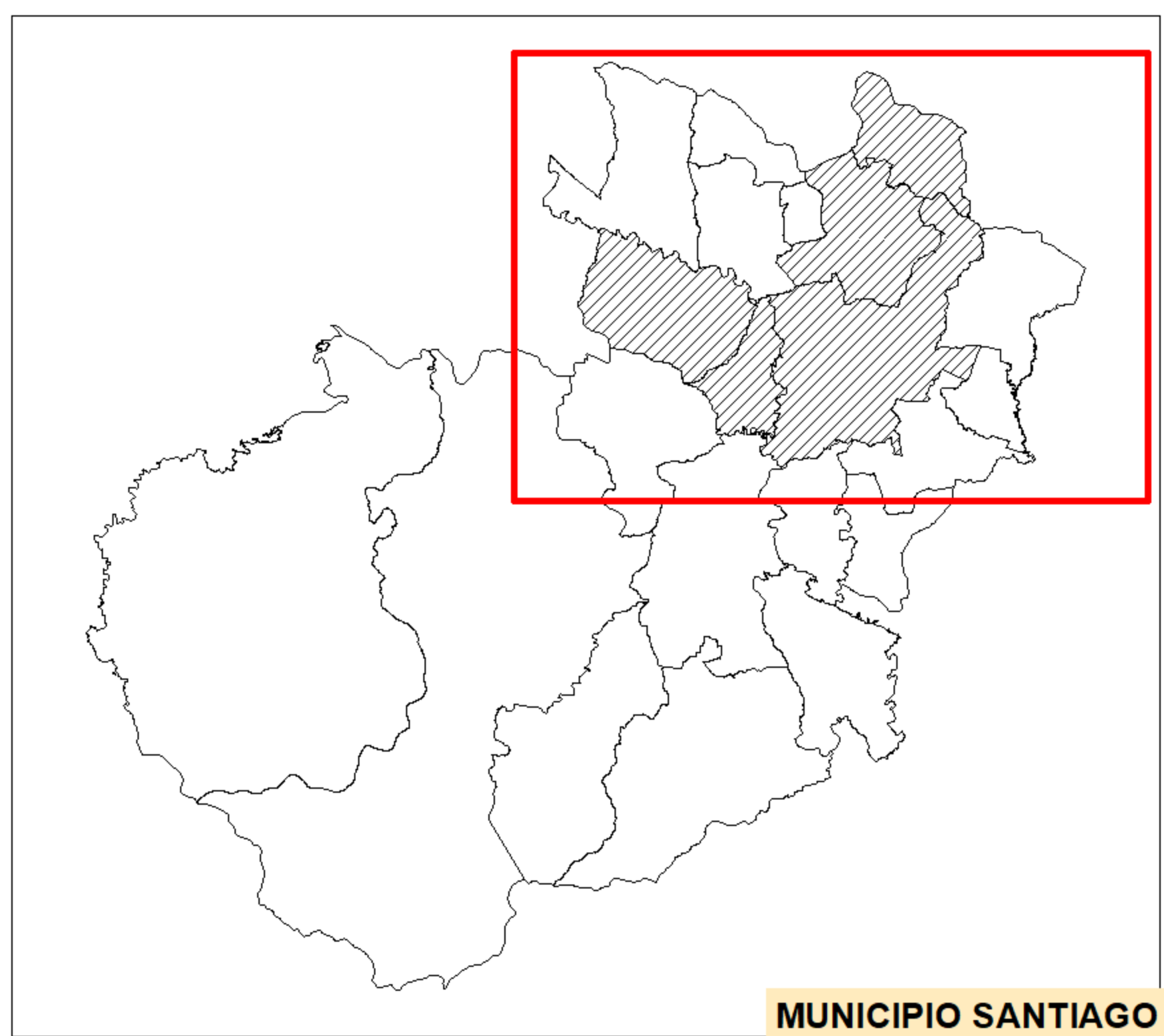


Plan de Ordenamiento Territorial de Santiago

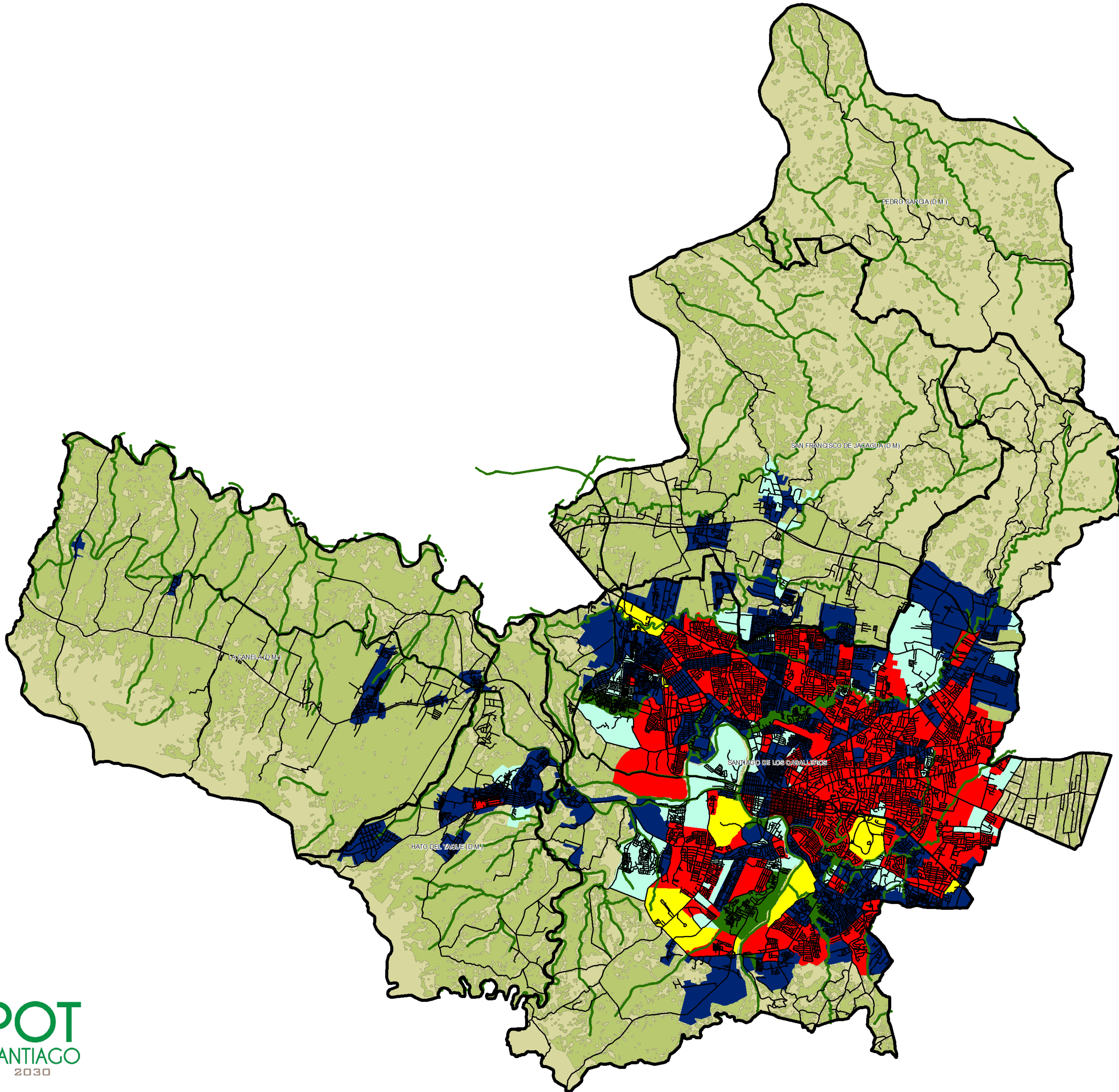
SUELO DE USO AGRÍCOLA

Leyenda

 Suelo de uso agrícola



MUNICIPIO SANTIAGO

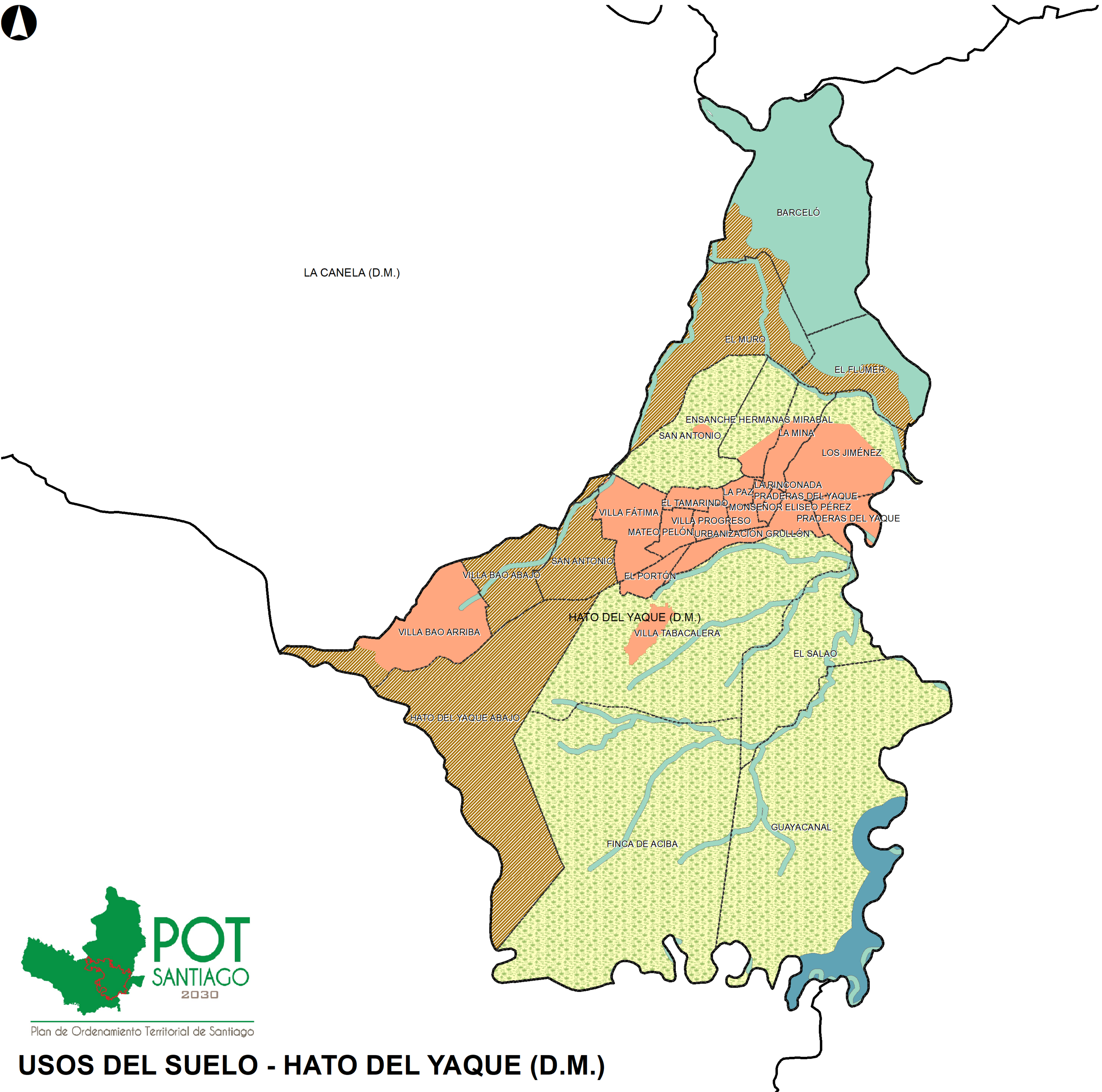
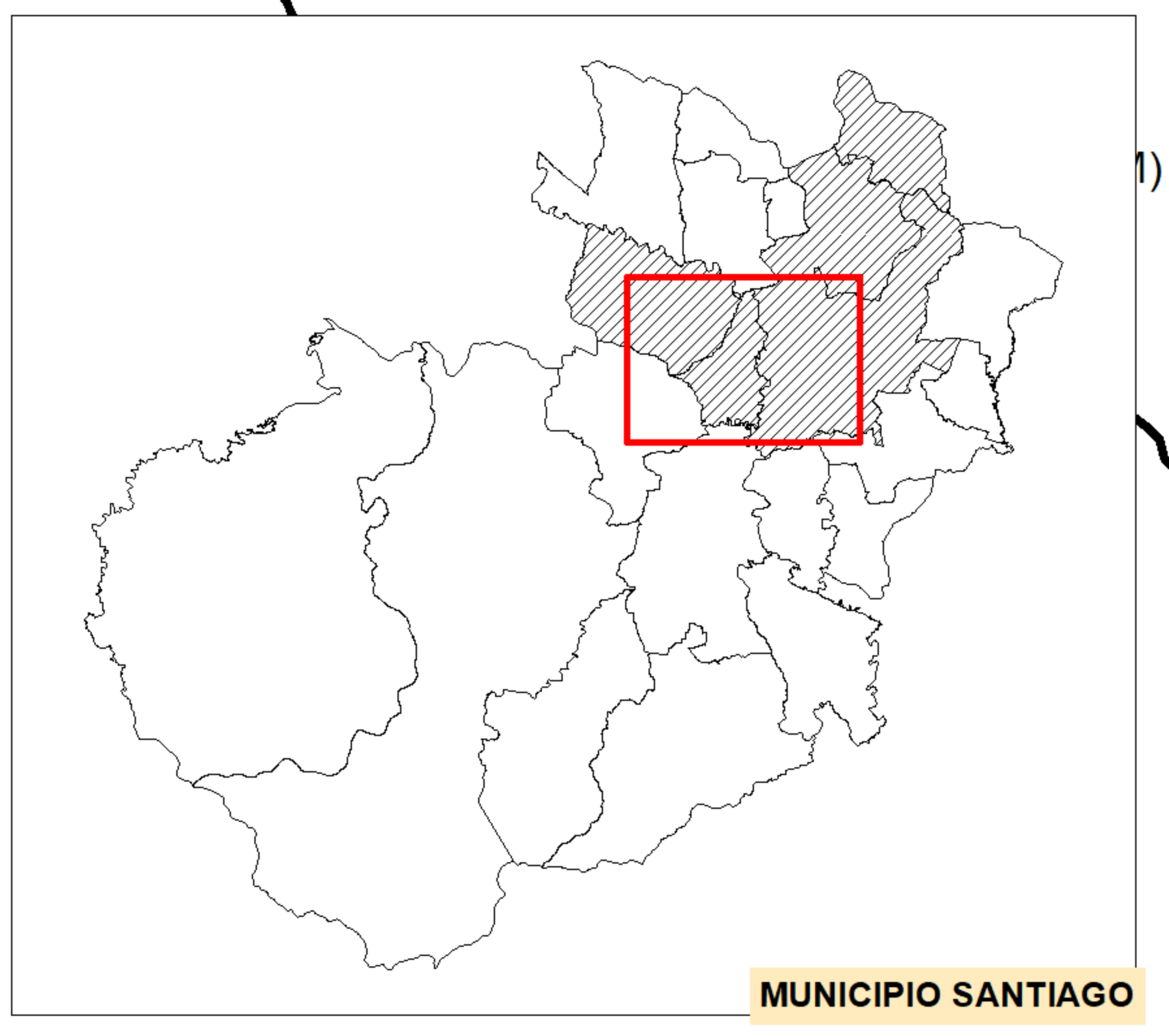


Plan de Ordenamiento Territorial de Santiago

Leyenda

- Reasentamiento
- Consolidación
- Consolidación no patrimonial
- Preservación patrimonial
- Rehabilitación y reconstrucción parcial
- Remodelación integral

TRATAMIENTOS URBANOS



LA CANELA (D.M.)

SANTIAGO DE LOS CABALLEROS

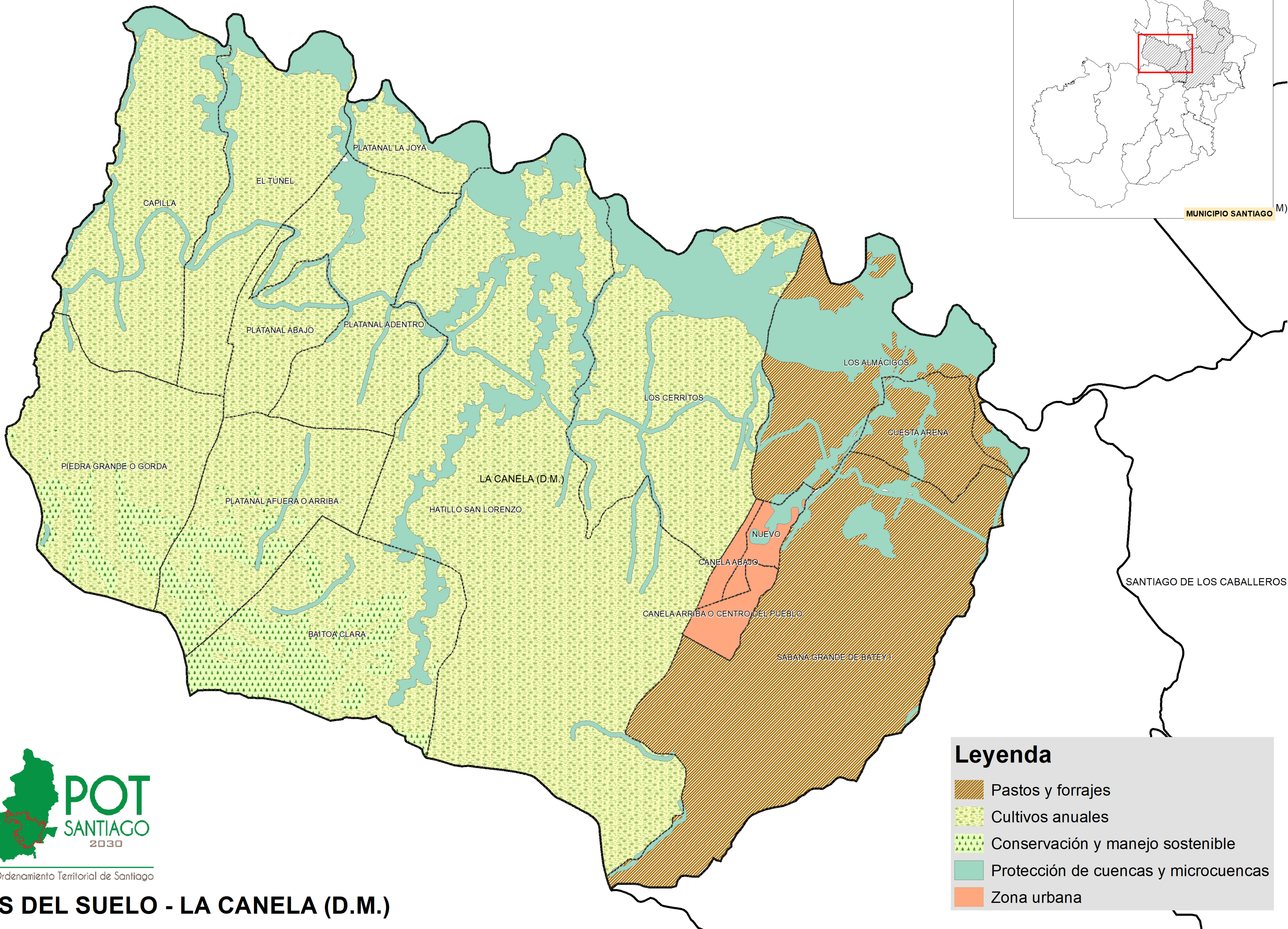
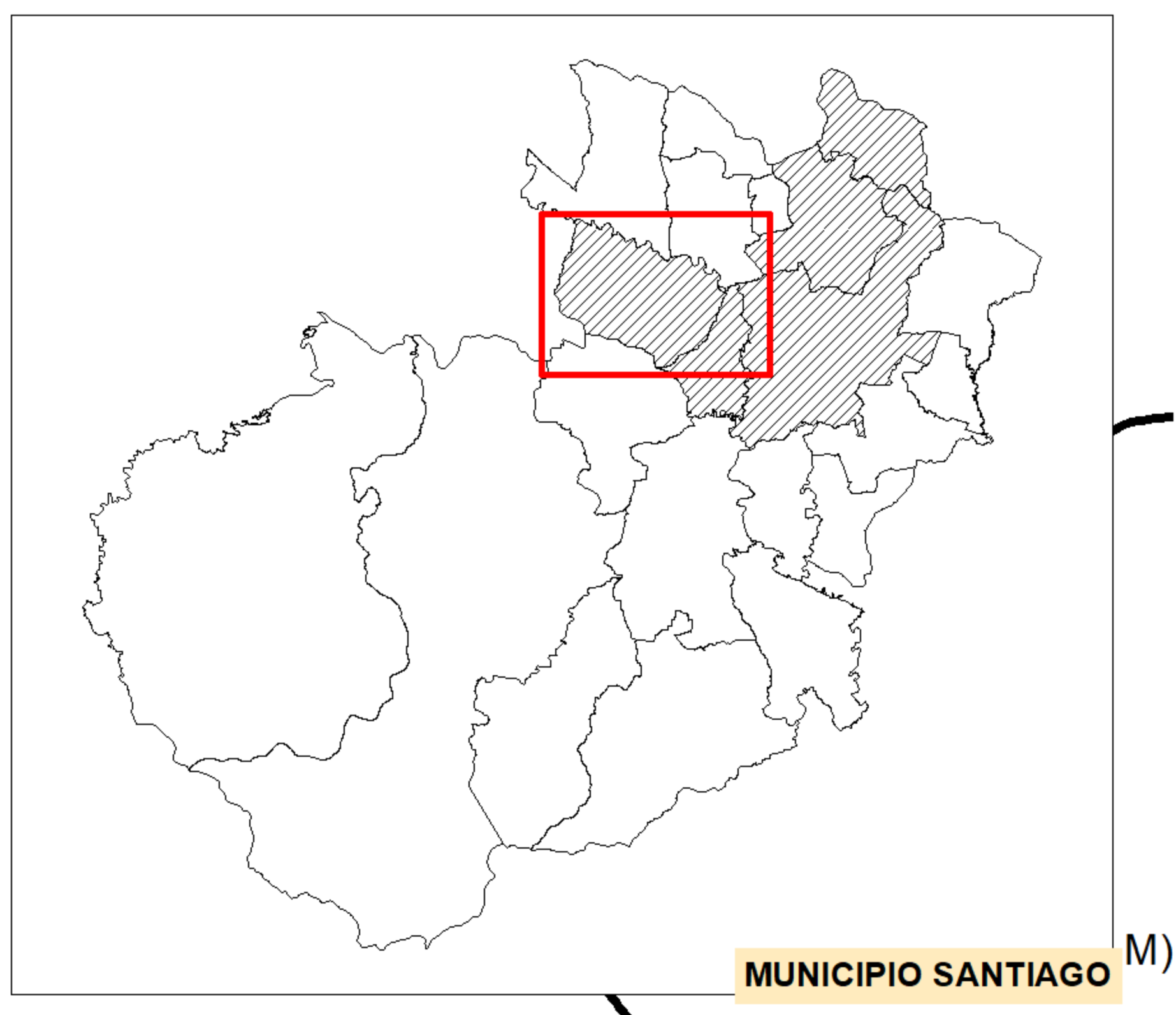


Plan de Ordenamiento Territorial de Santiago

USOS DEL SUELO - HATO DEL YAQUE (D.M.)

Leyenda

- Pastos y forrajes
- Cultivos anuales
- Protección de cuencas y microcuencas
- Suelo de áreas protegidas
- Área de protección estricta
- Zona urbana

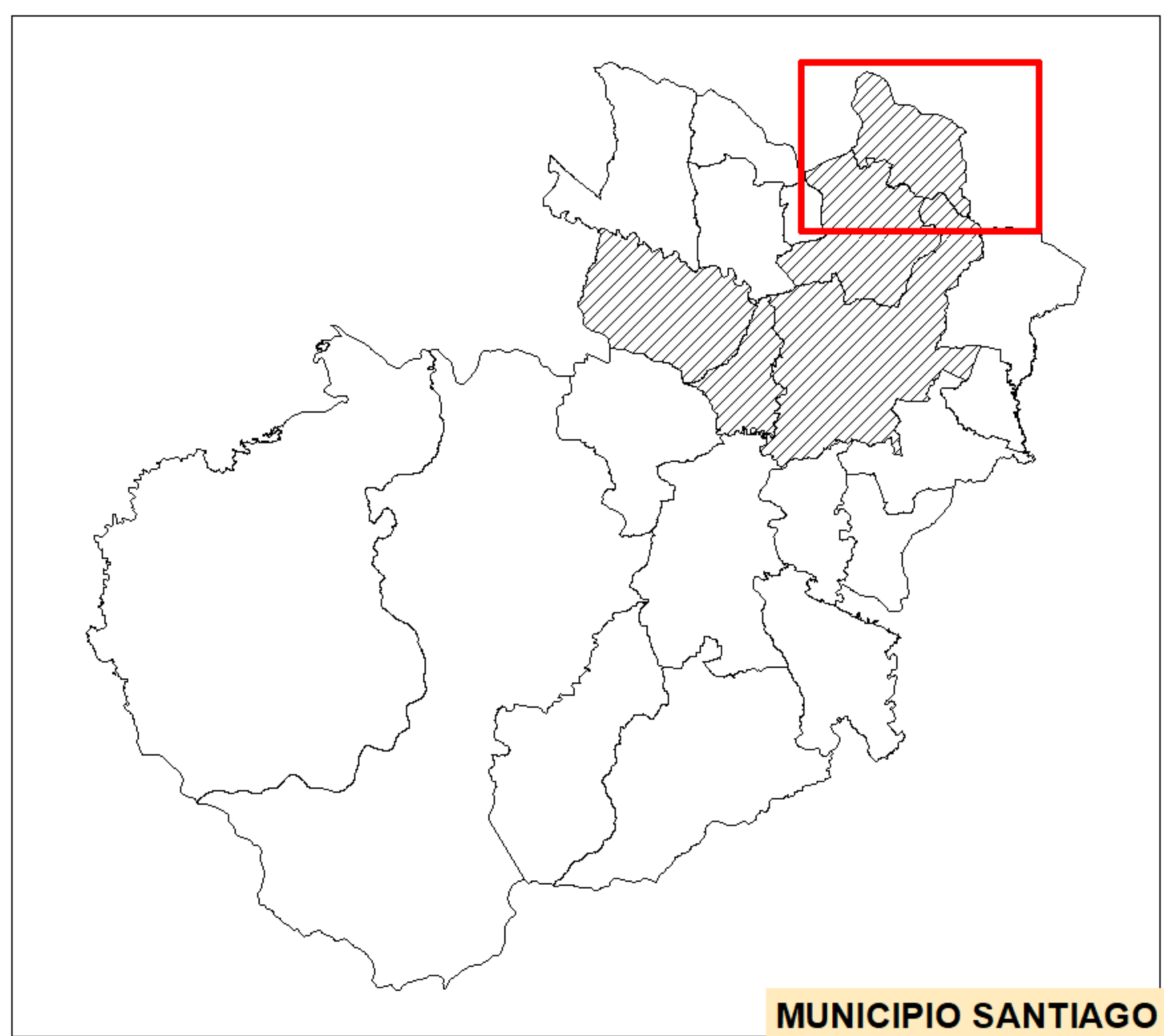


Plan de Ordenamiento Territorial de Santiago

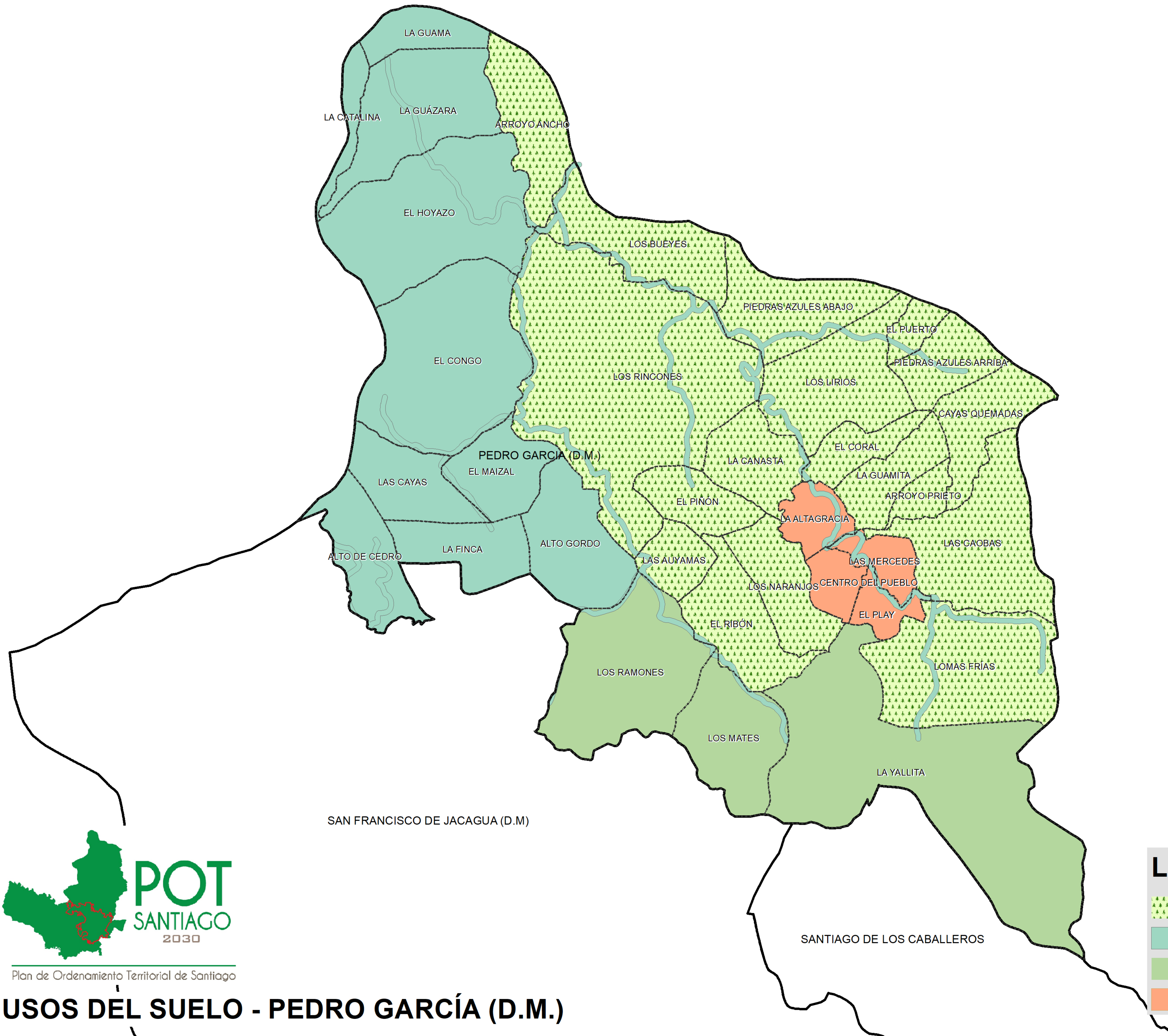
USOS DEL SUELO - LA CANELA (D.M.)

Leyenda

- Pastos y forrajes
- Cultivos anuales
- Conservación y manejo sostenible
- Protección de cuencas y microcuencas
- Zona urbana



MUNICIPIO SANTIAGO

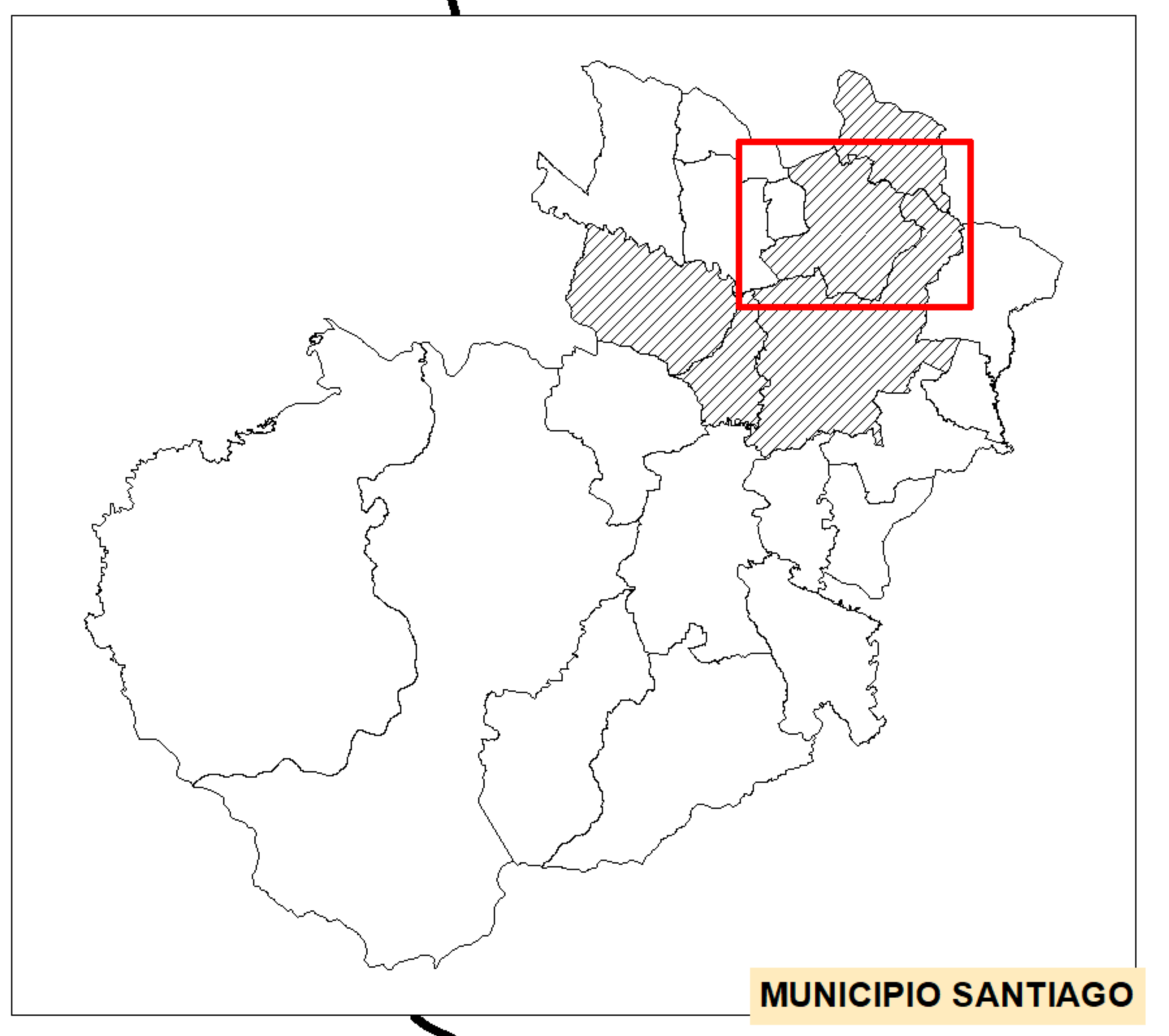


Plan de Ordenamiento Territorial de Santiago

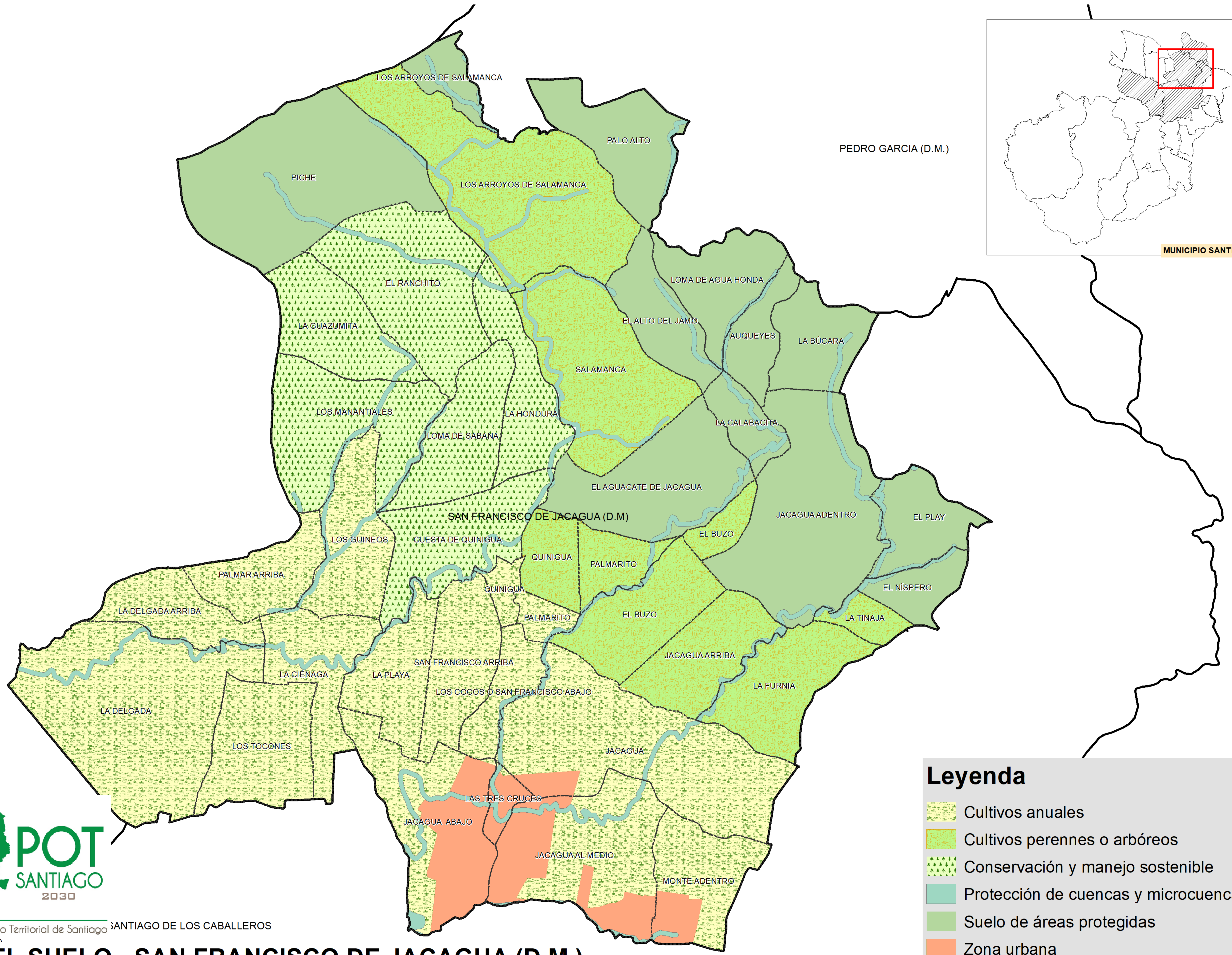
USOS DEL SUELO - PEDRO GARCÍA (D.M.)

Leyenda







- Conservación y manejo sostenible
- Protección de cuencas y microcuencas
- Suelo de áreas protegidas
- Zona urbana



MUNICIPIO SANTIAGO




Leyenda

-  Cultivos anuales
-  Cultivos perennes o arbóreos
-  Conservación y manejo sostenible
-  Protección de cuencas y microcuencas
-  Suelo de áreas protegidas
-  Zona urbana



Plan de Ordenamiento Territorial de Santiago de los Caballeros

USOS DEL SUELO - SAN FRANCISCO DE JACAGUA (D.M.)



SISTEMA DE INFORMACION MUNICIPAL
AYUNTAMIENTO DE SANTIAGO - SIMAS
NIVEL DE CONSOLIDACION Y DIVULGACION

Equipo técnico POT - Santiago:

Arq. Marco Gómez, MPY Director

Arq. Kerman Rodríguez, MPY Coordinador General de la Unidad de Geomática


Arq. Willian Ramirez Asistente de la Unidad de Geomática

Arq. Ruth Santana Encargada de la sección de Estudios Básicos y (SIMAS)

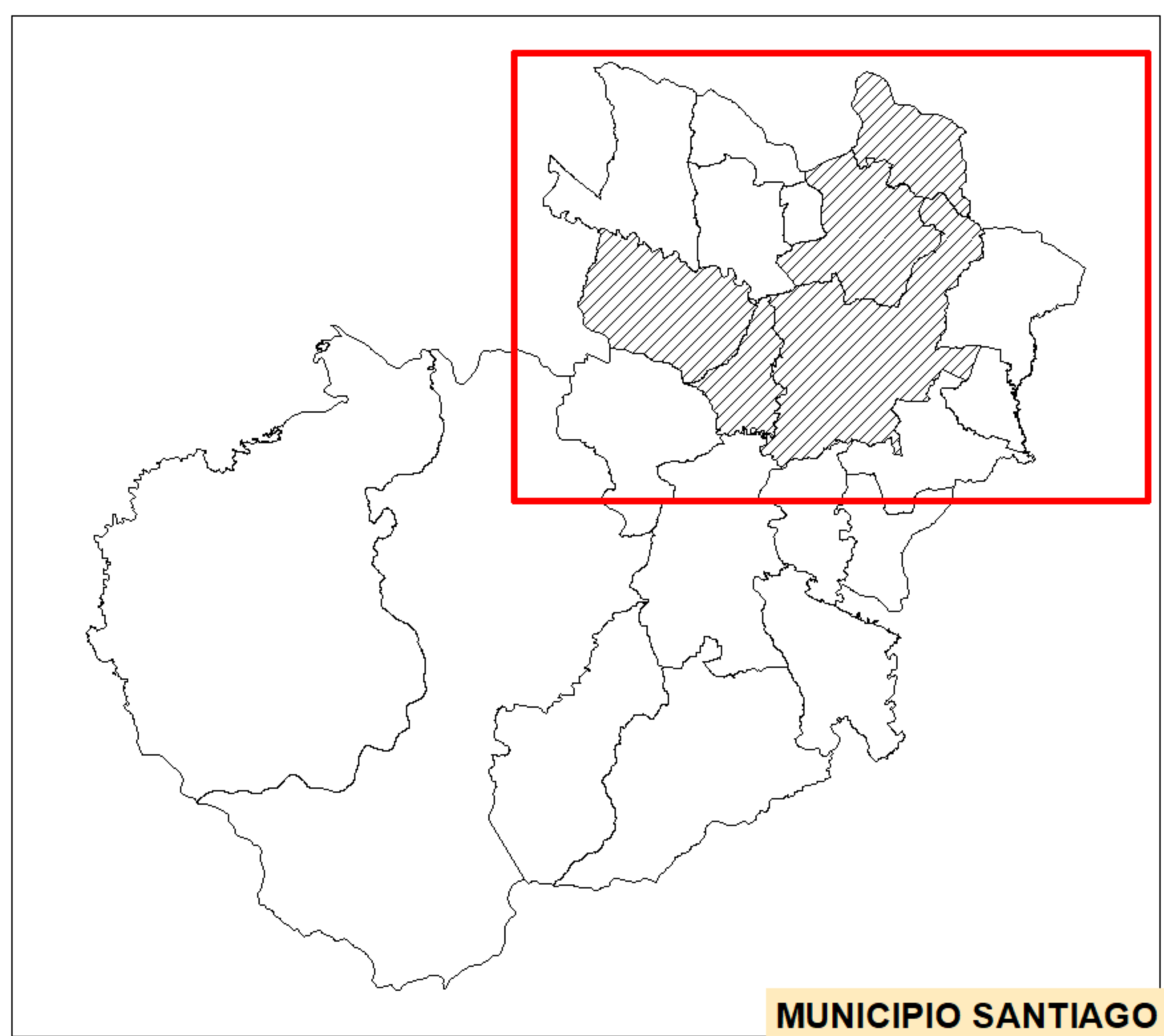
Digitalización: Arq. Kerman Rodríguez, MPY Edición: 2017 Base cartográfica World Imagery 2012

Fuente: Dirección Municipal de Ordenamiento Territorial (2017)

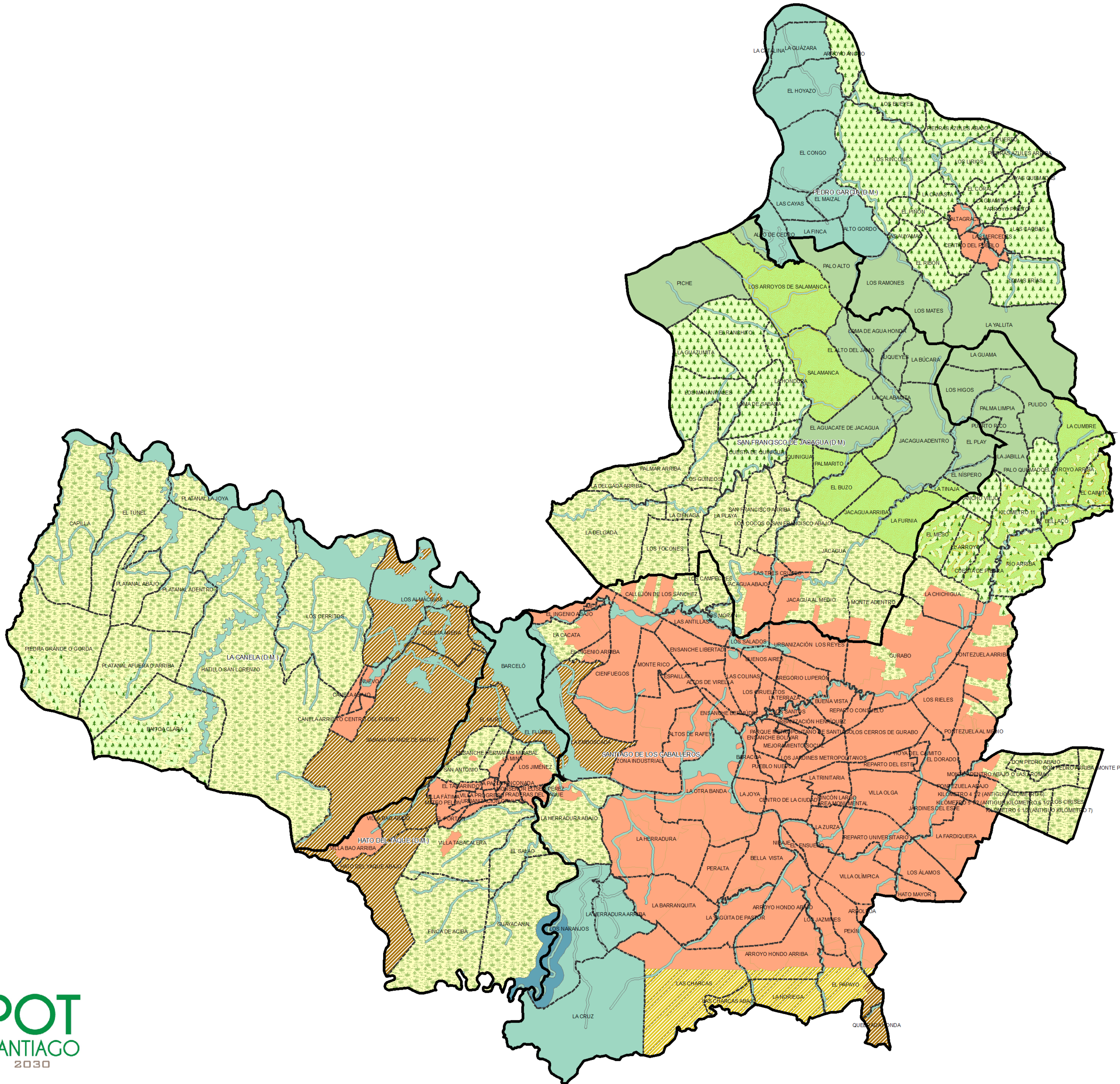
Proyección UTM Zona 19Q Datum: WSG84 ESC: 1:15,000



NOTA: Toda la información contenida en este documento es de carácter preliminar, está sujeta a cambio. Si encuentra algún error favor de notificarlo a través del correo electrónico cartografiapotsantiago@gmail.com



MUNICIPIO SANTIAGO



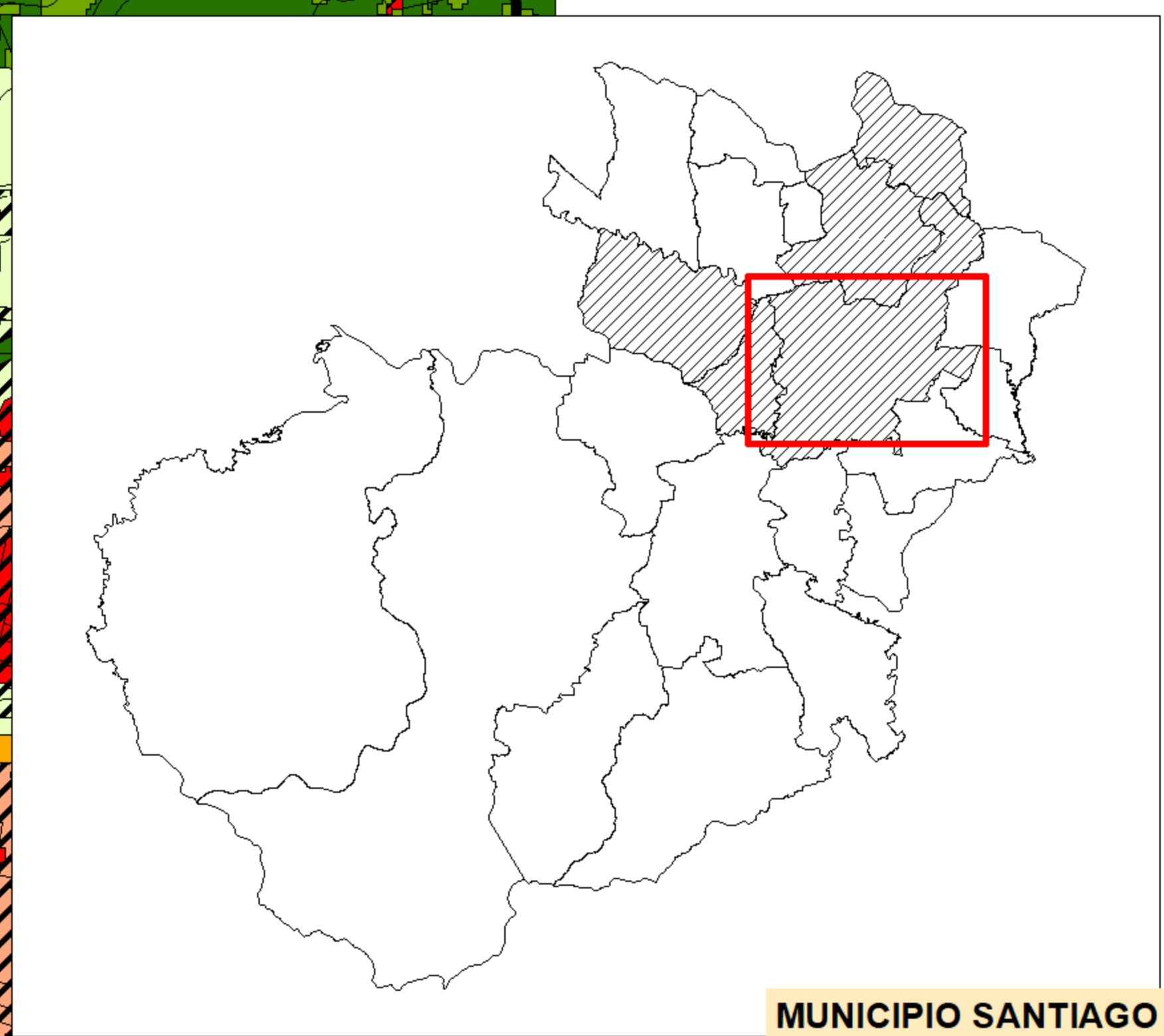
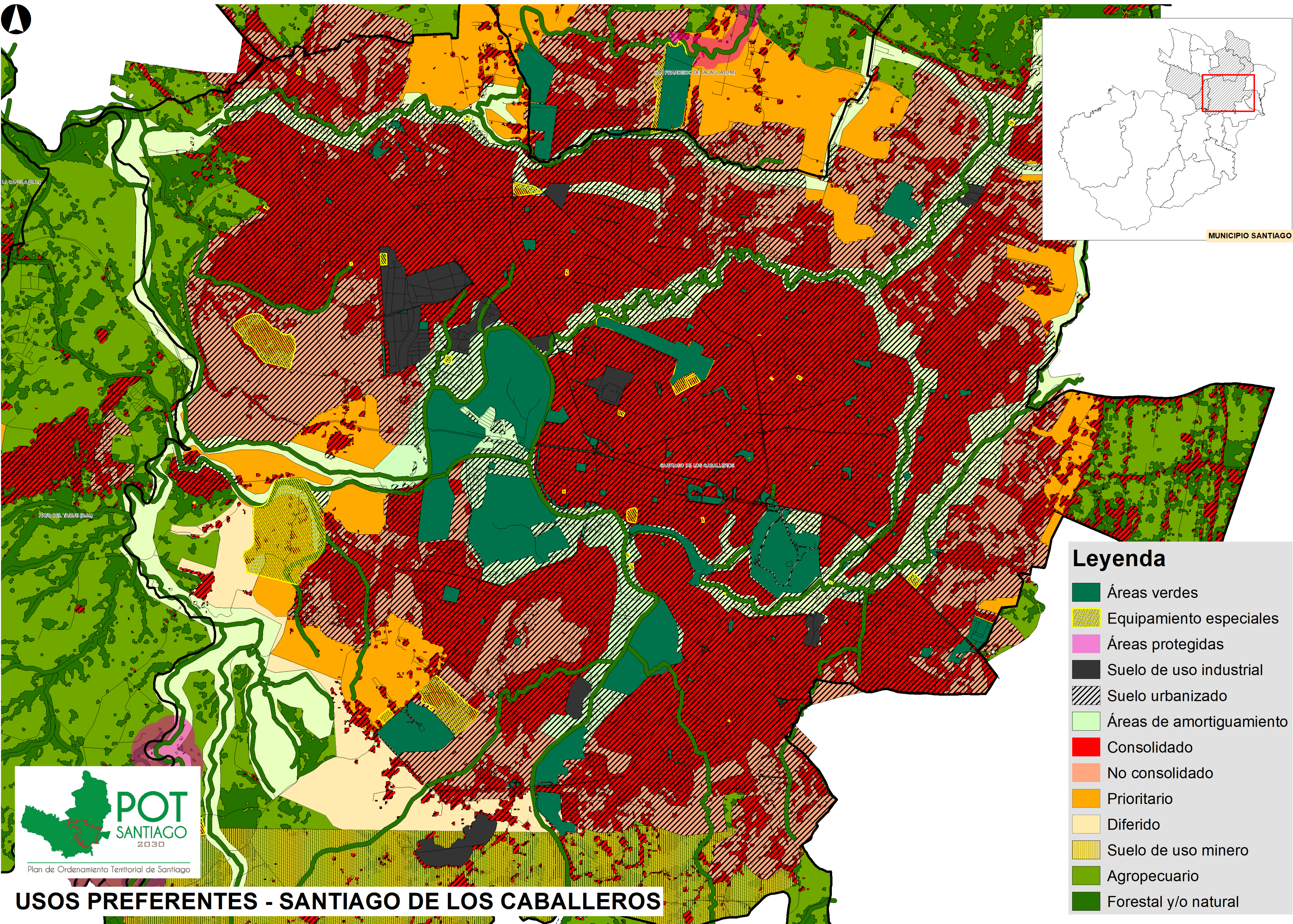
Leyenda

- Pastos y forrajes
- Cultivos anuales
- Cultivos perennes o arbóreos
- Conservación y manejo sostenible
- Protección de cuencas y microcuencas
- Suelo de uso minero
- Suelo de áreas protegidas
- Área de protección estricta
- Zona urbana



Plan de Ordenamiento Territorial de Santiago

USO DEL SUELO

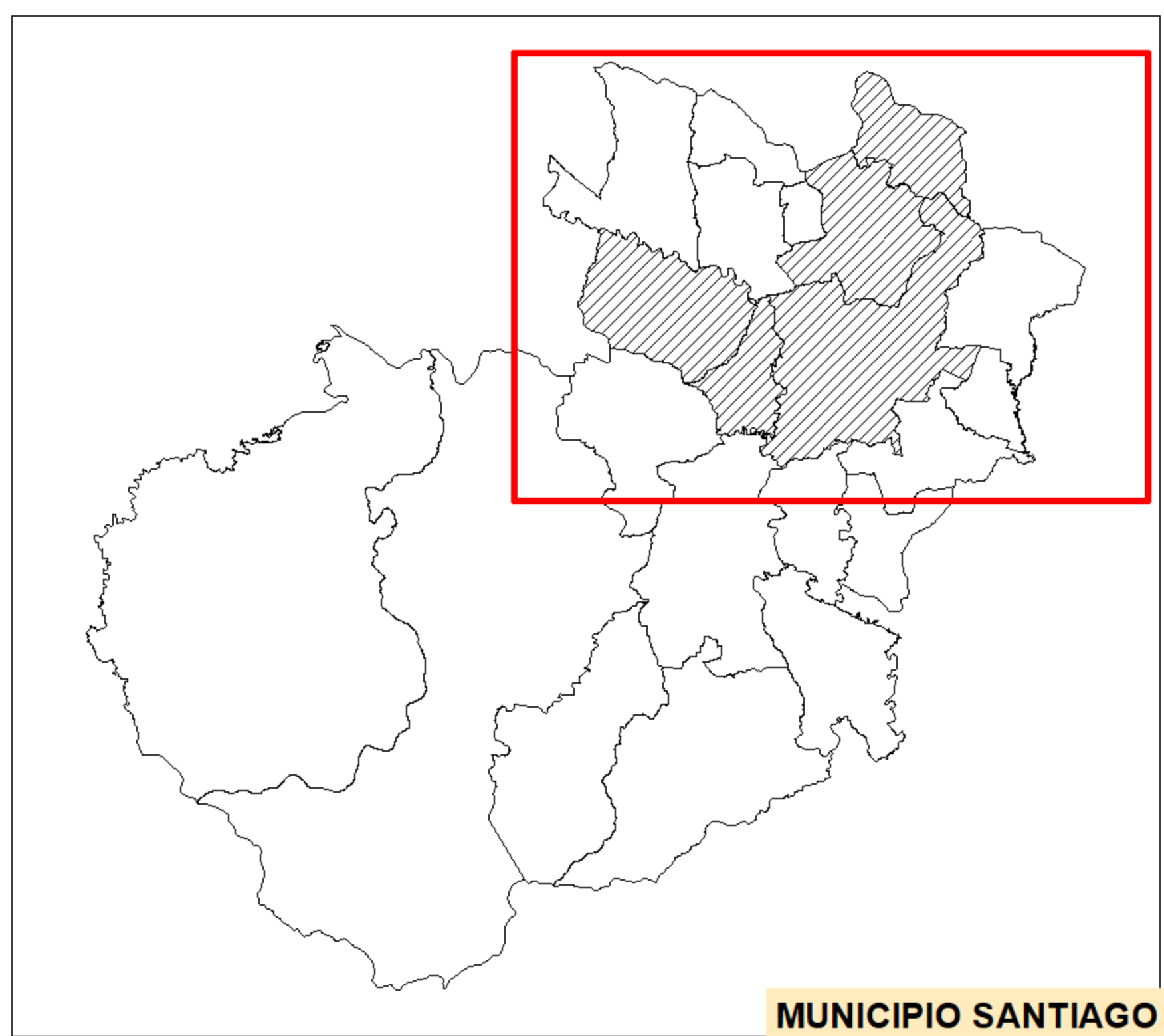


Leyenda

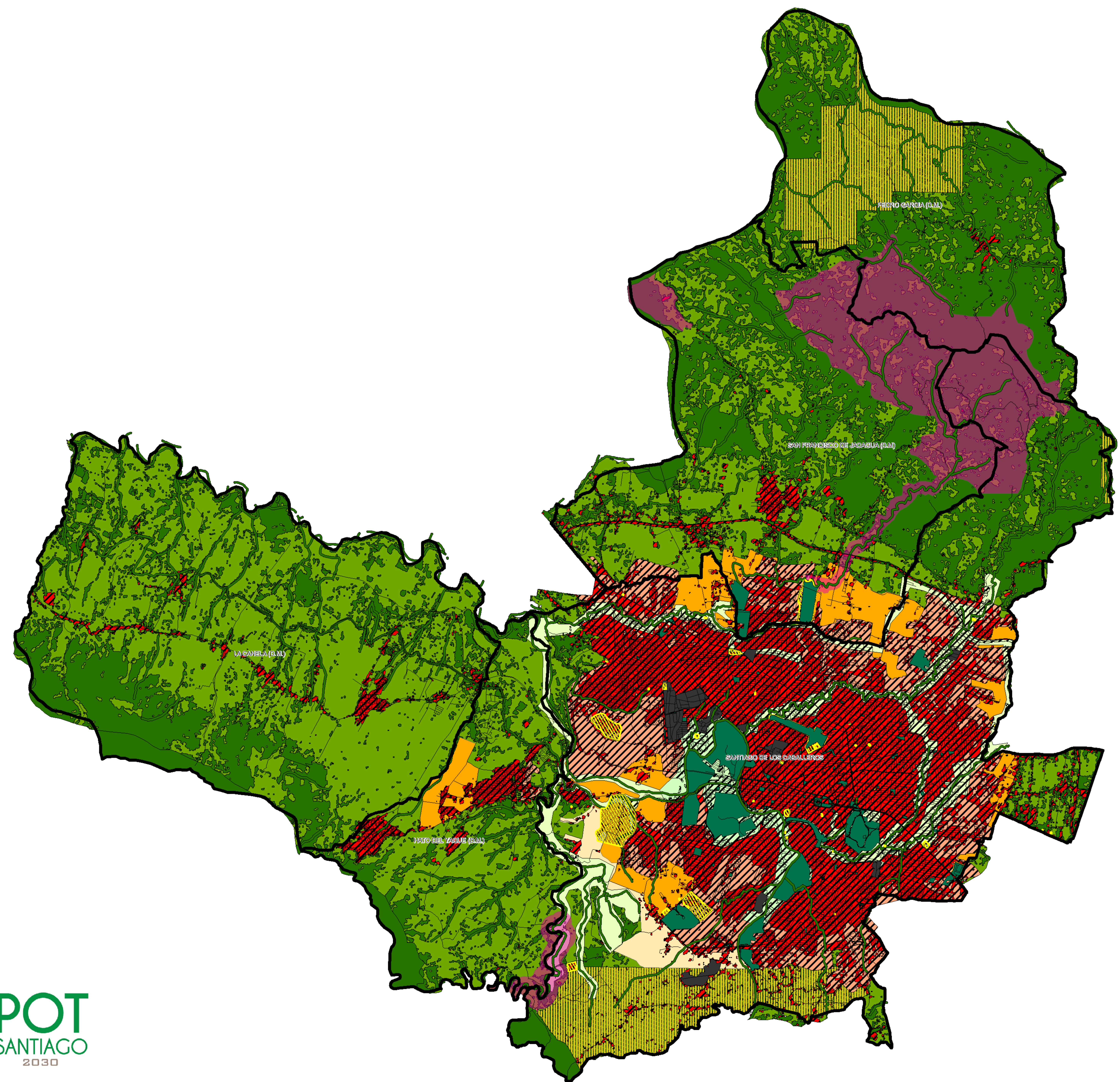
- Áreas verdes
- Equipamiento especiales
- Áreas protegidas
- Suelo de uso industrial
- Suelo urbanizado
- Áreas de amortiguamiento
- Consolidado
- No consolidado
- Prioritario
- Diferido
- Suelo de uso minero
- Agropecuario
- Forestal y/o natural



USOS PREFERENTES - SANTIAGO DE LOS CABALLEROS



MUNICIPIO SANTIAGO



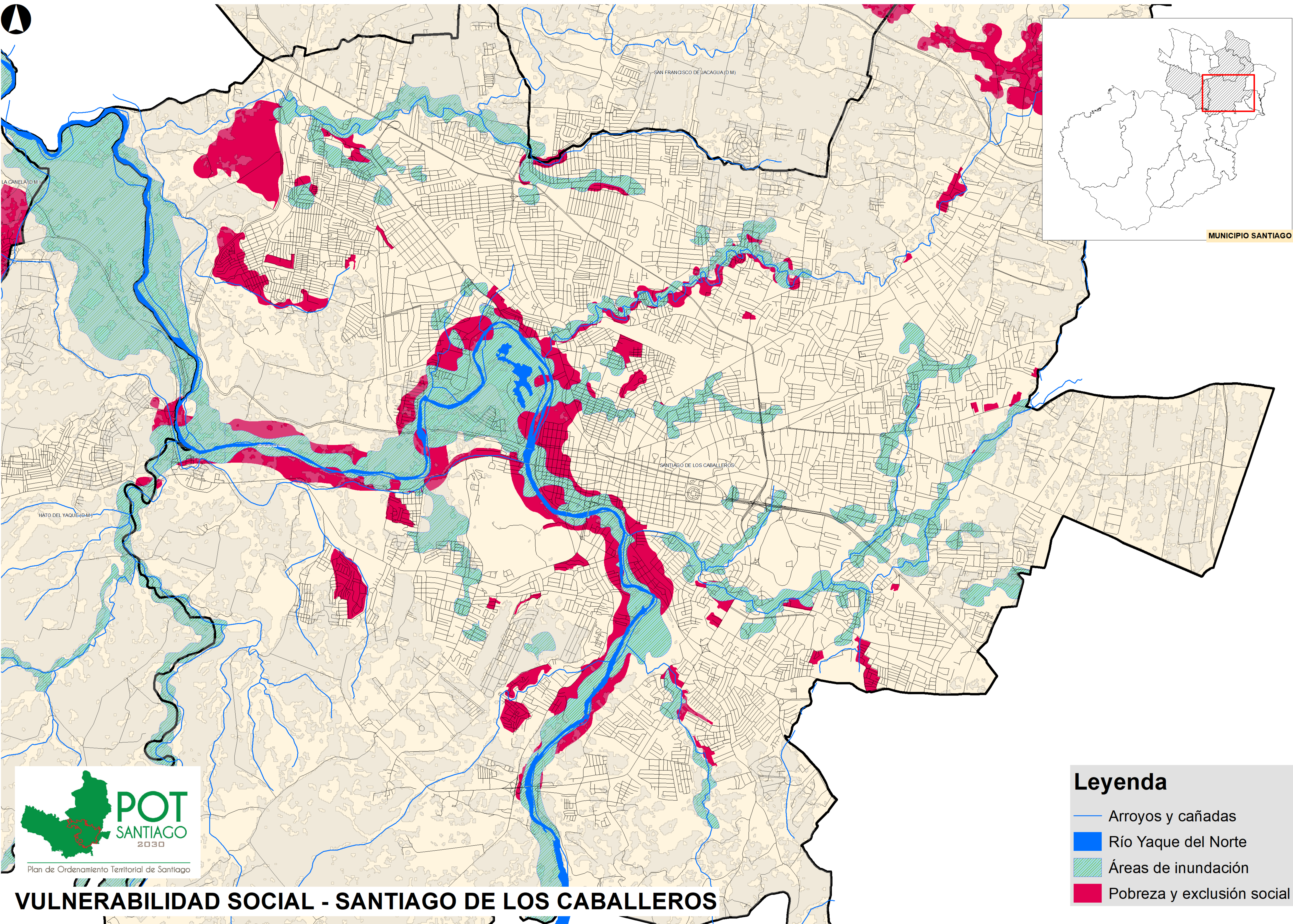
Leyenda

- Áreas verdes
- Equipamiento especiales
- Áreas protegidas
- Suelo de uso industrial
- Suelo urbanizado
- Áreas de amortiguamiento
- Consolidado
- No consolidado
- Prioritario
- Diferido
- Suelo de uso minero
- Agropecuario
- Forestal y/o natural



Plan de Ordenamiento Territorial de Santiago

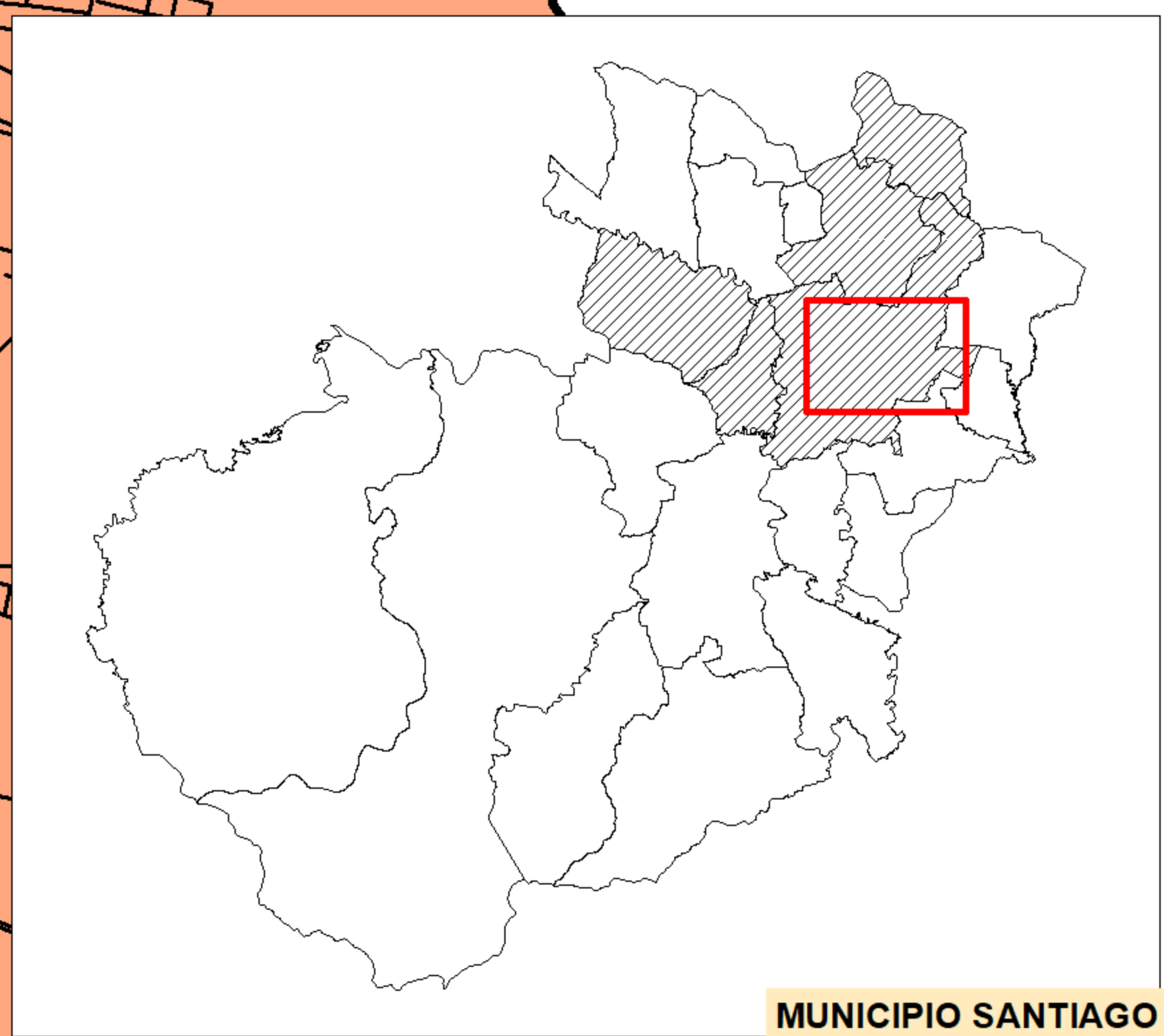
USOS PREFERENTES



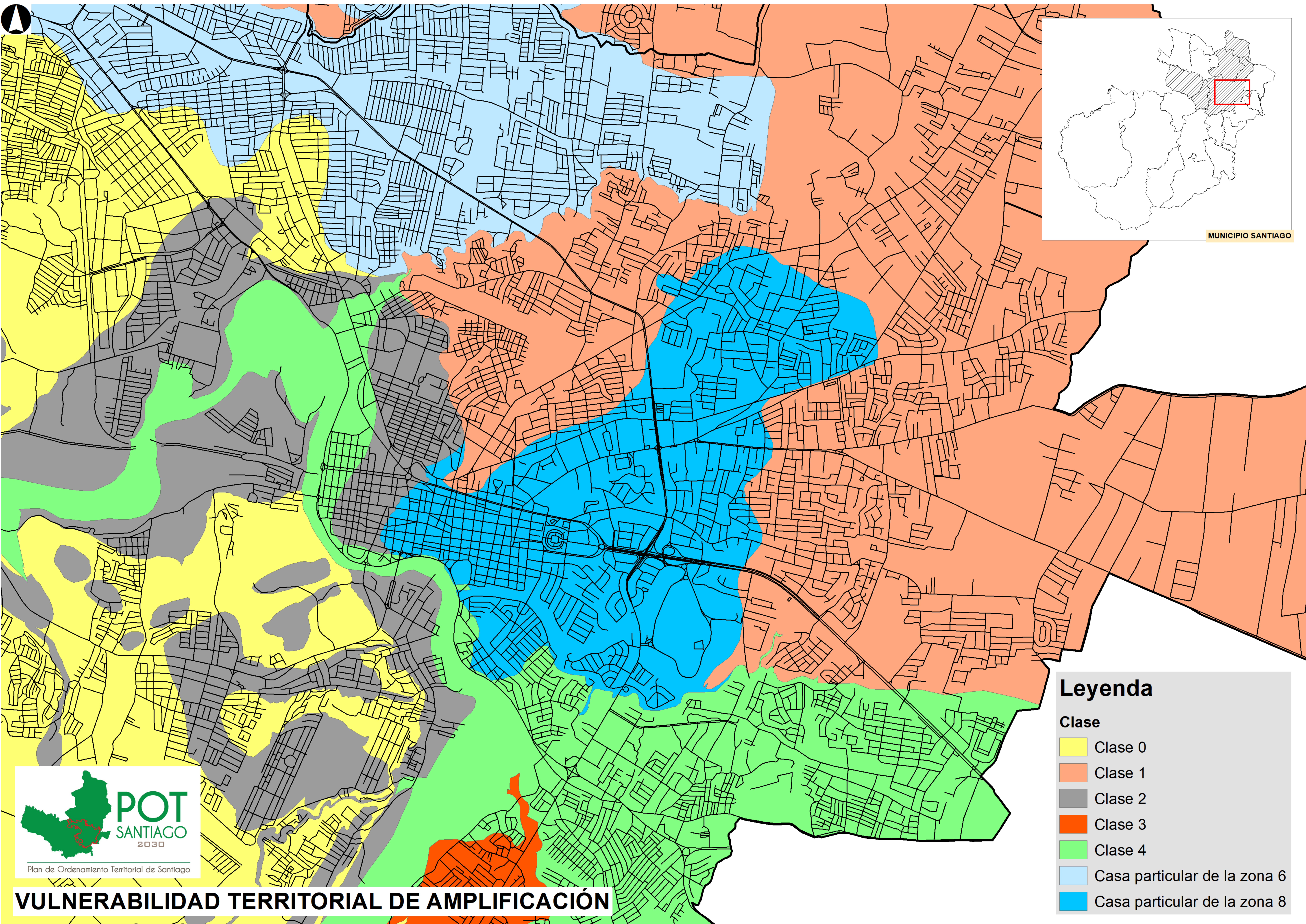
Leyenda

- Arroyos y cañadas
- Río Yaque del Norte
- Áreas de inundación
- Pobreza y exclusión social

VULNERABILIDAD SOCIAL - SANTIAGO DE LOS CABALLEROS



MUNICIPIO SANTIAGO




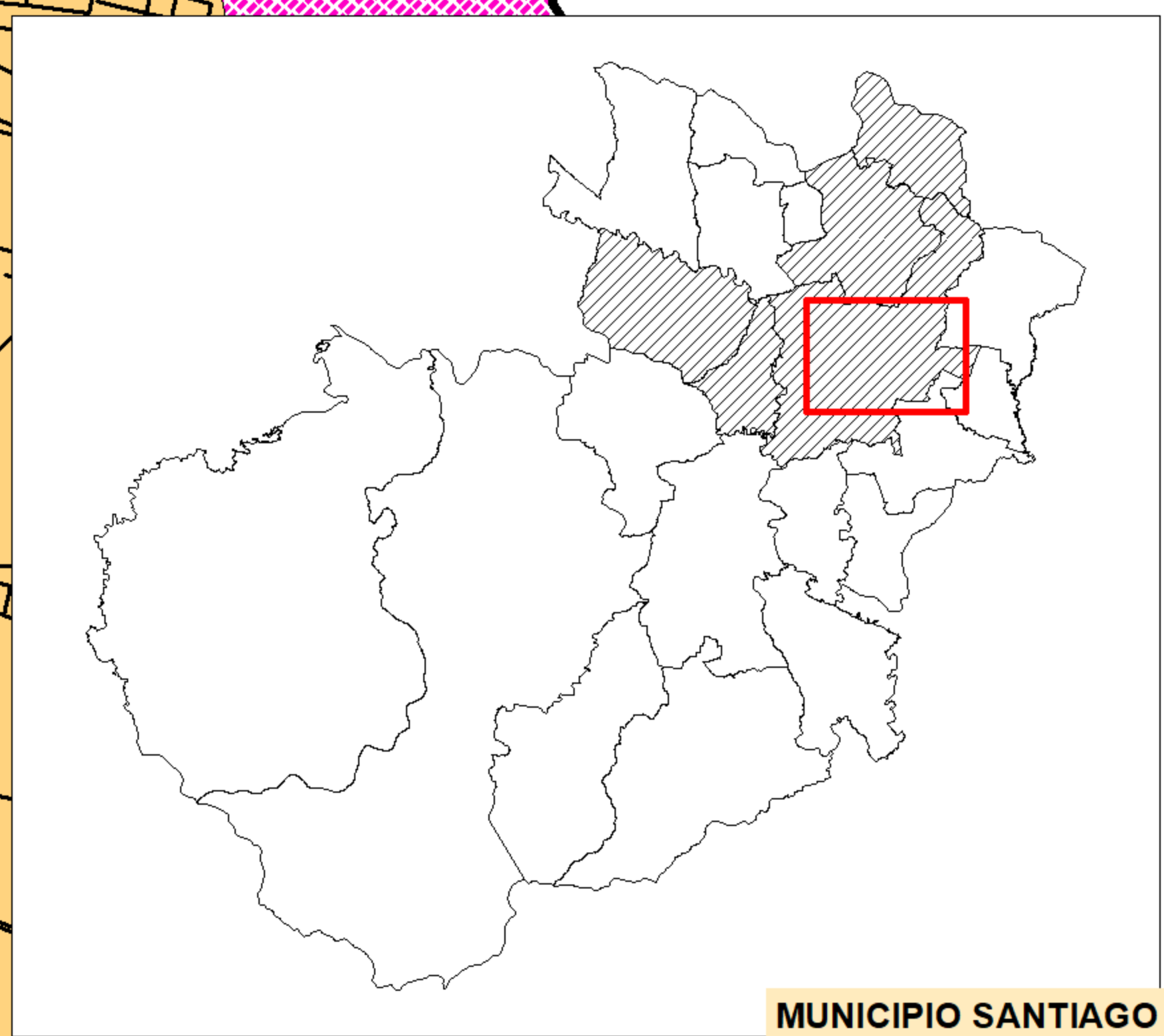
Leyenda

Clase

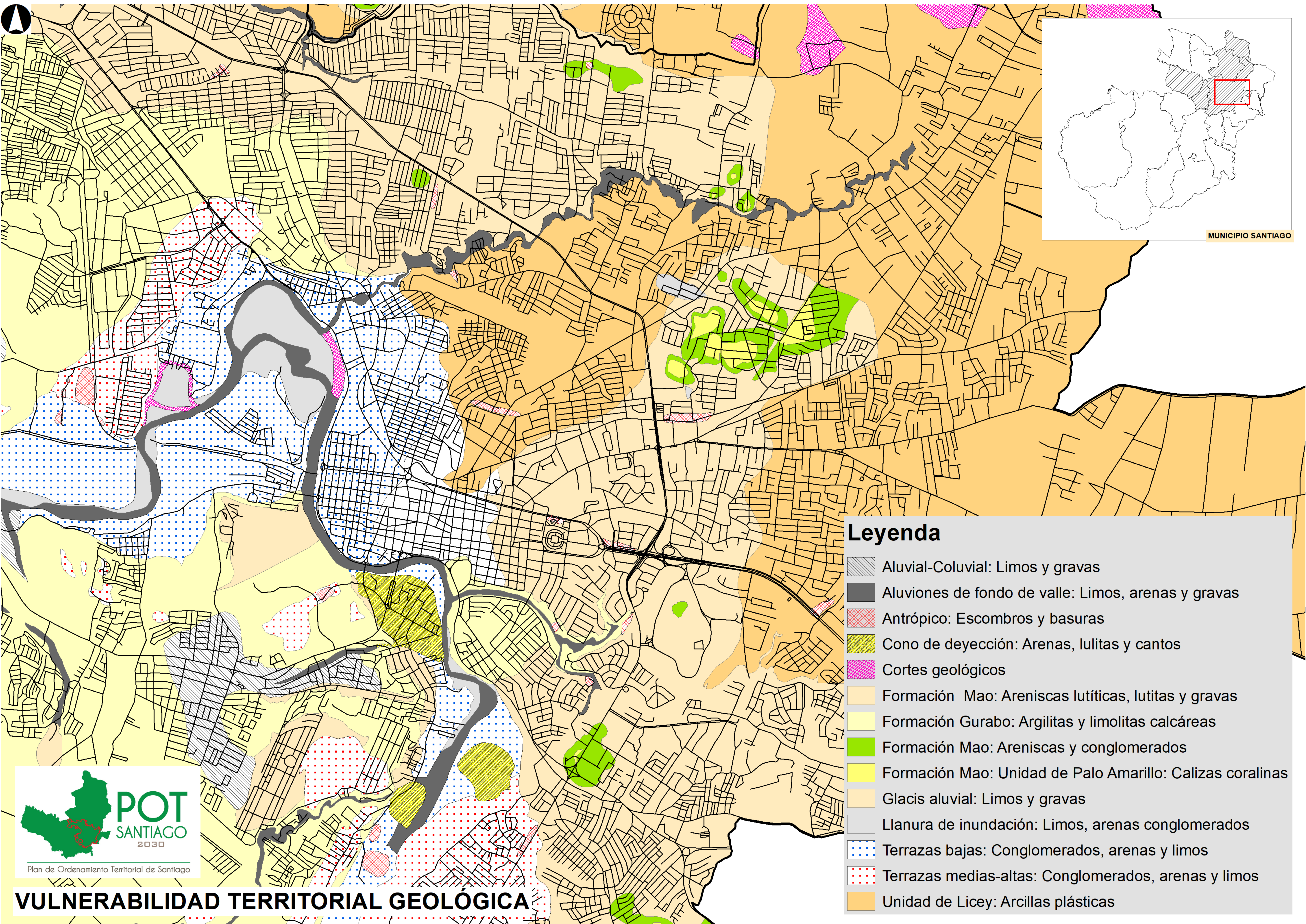
- Clase 0
- Clase 1
- Clase 2
- Clase 3
- Clase 4
- Casa particular de la zona 6
- Casa particular de la zona 8

VULNERABILIDAD TERRITORIAL DE AMPLIFICACIÓN



















MUNICIPIO SANTIAGO

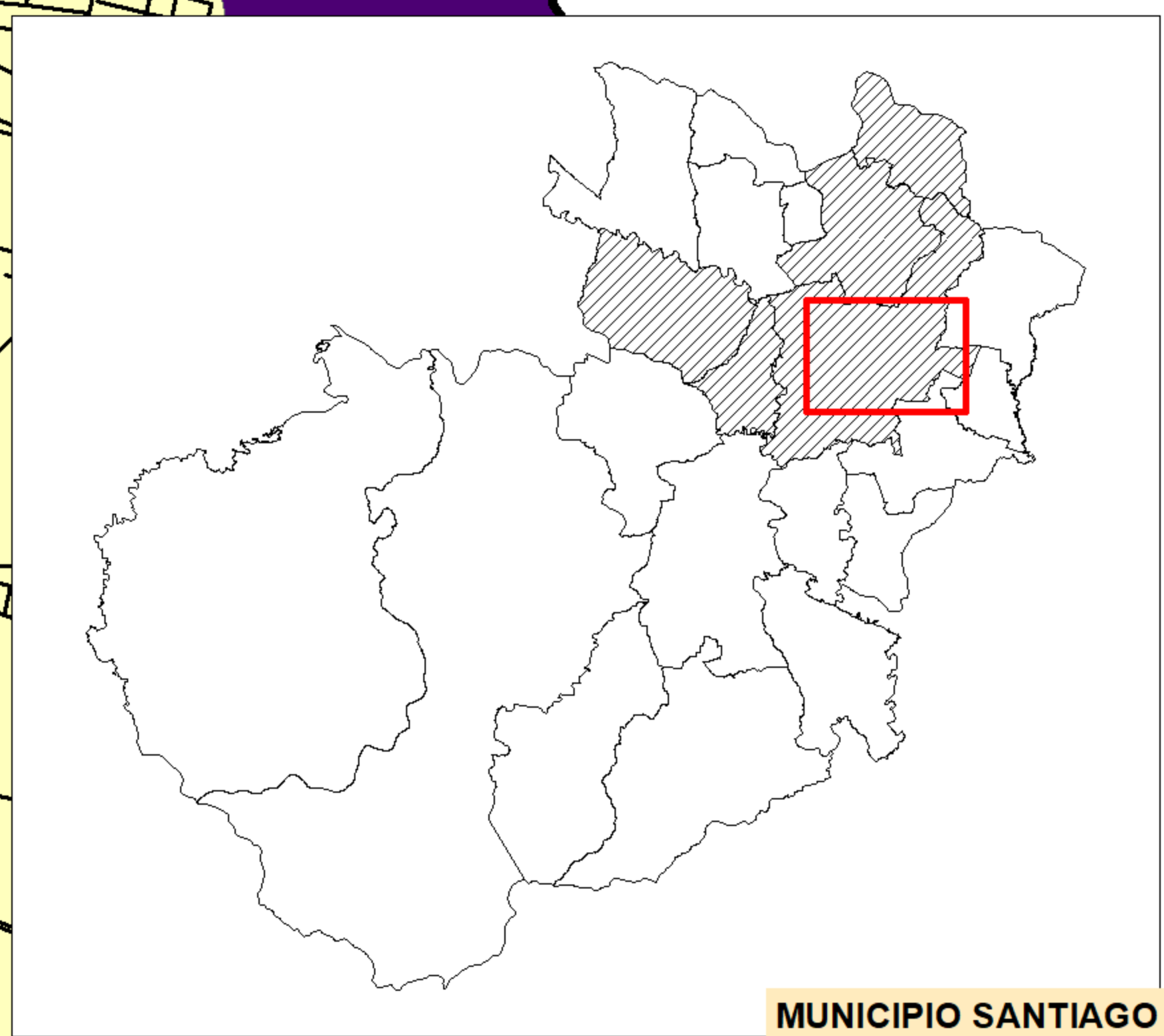


Legenda

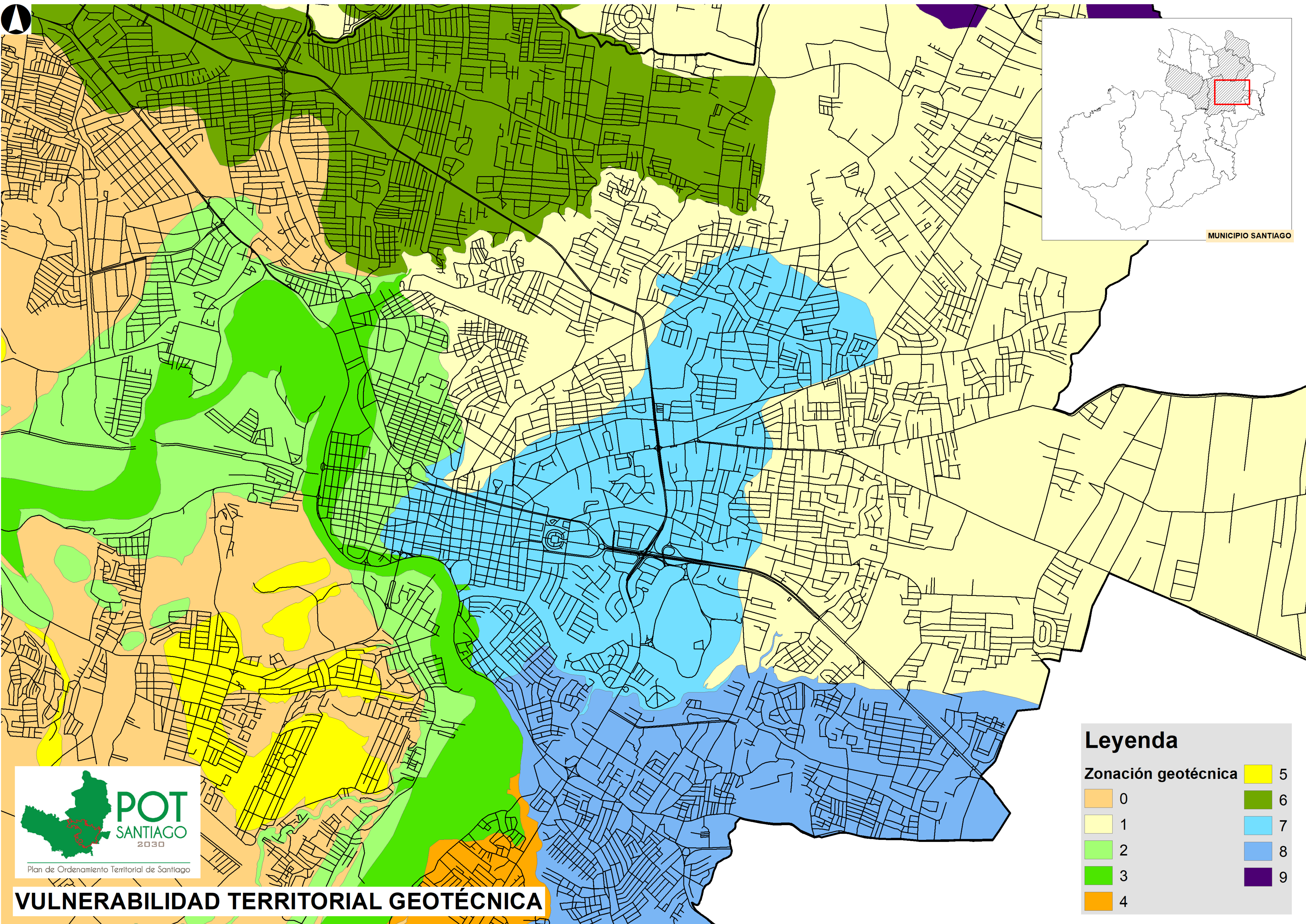
-  Aluvial-Coluvial: Limos y gravas
-  Aluviones de fondo de valle: Limos, arenas y gravas
-  Antrópico: Escombros y basuras
-  Cono de deyección: Arenas, lulitas y cantos
-  Cortes geológicos
-  Formación Mao: Areniscas lutíticas, lutitas y gravas
-  Formación Gurabo: Argilitas y limolitas calcáreas
-  Formación Mao: Areniscas y conglomerados
-  Formación Mao: Unidad de Palo Amarillo: Calizas coralinas
-  Glacis aluvial: Limos y gravas
-  Llanura de inundación: Limos, arenas conglomerados
-  Terrazas bajas: Conglomerados, arenas y limos
-  Terrazas medias-altas: Conglomerados, arenas y limos
-  Unidad de Licey: Arcillas plásticas



VULNERABILIDAD TERRITORIAL GEOLÓGICA



MUNICIPIO SANTIAGO

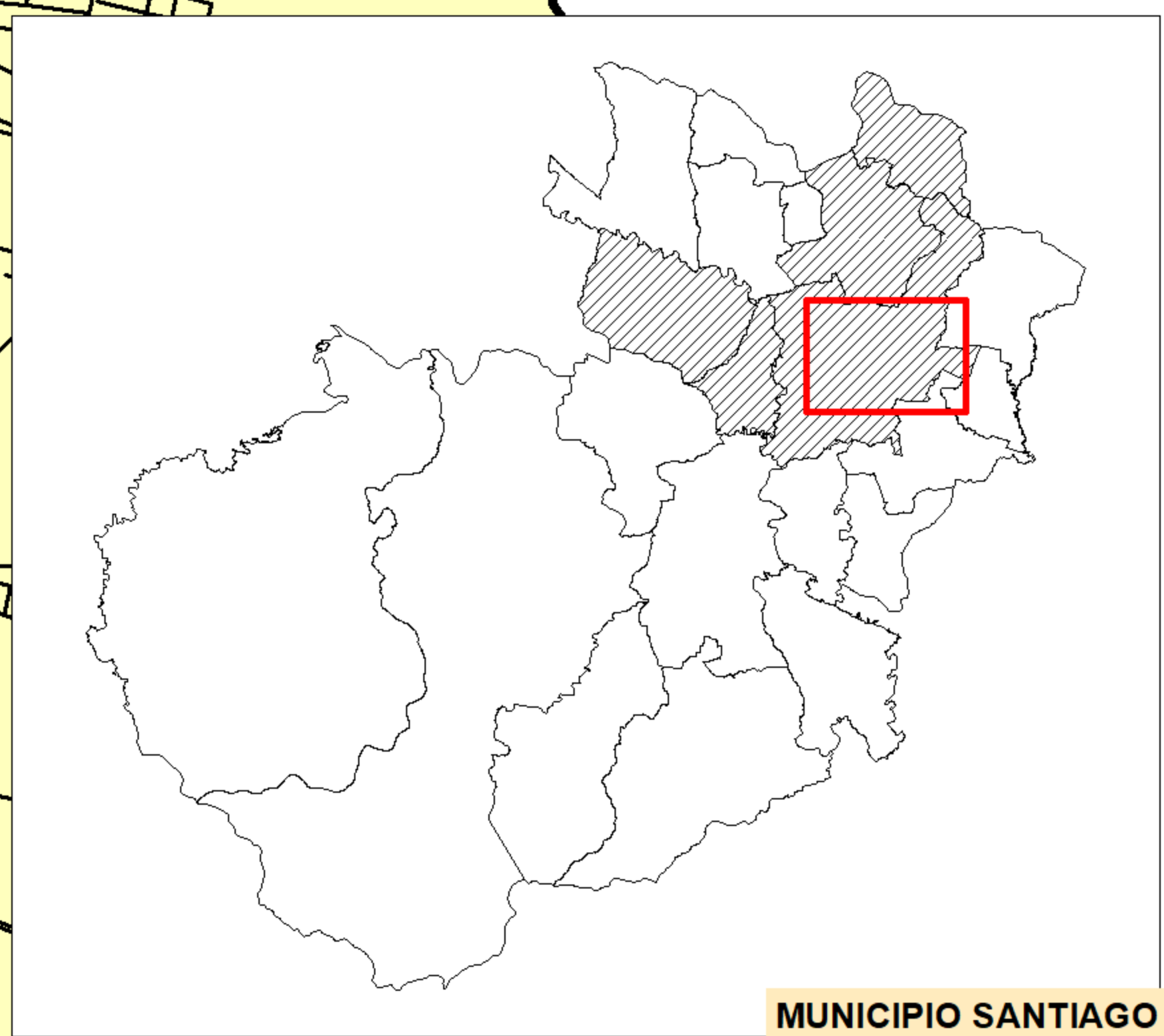


Leyenda

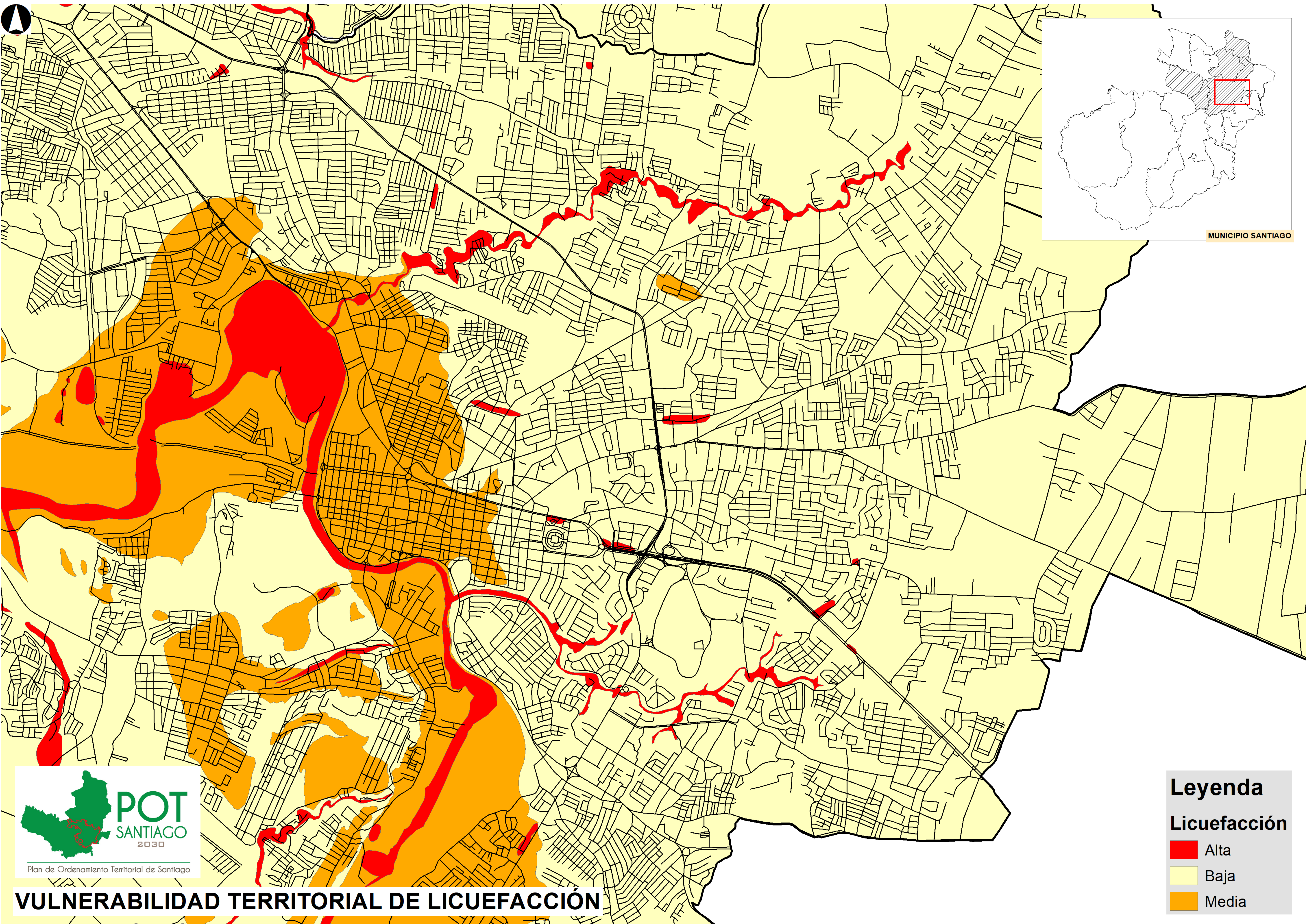
Zonación geotécnica	
0	5
1	6
2	7
3	8
4	9



VULNERABILIDAD TERRITORIAL GEOTÉCNICA



MUNICIPIO SANTIAGO

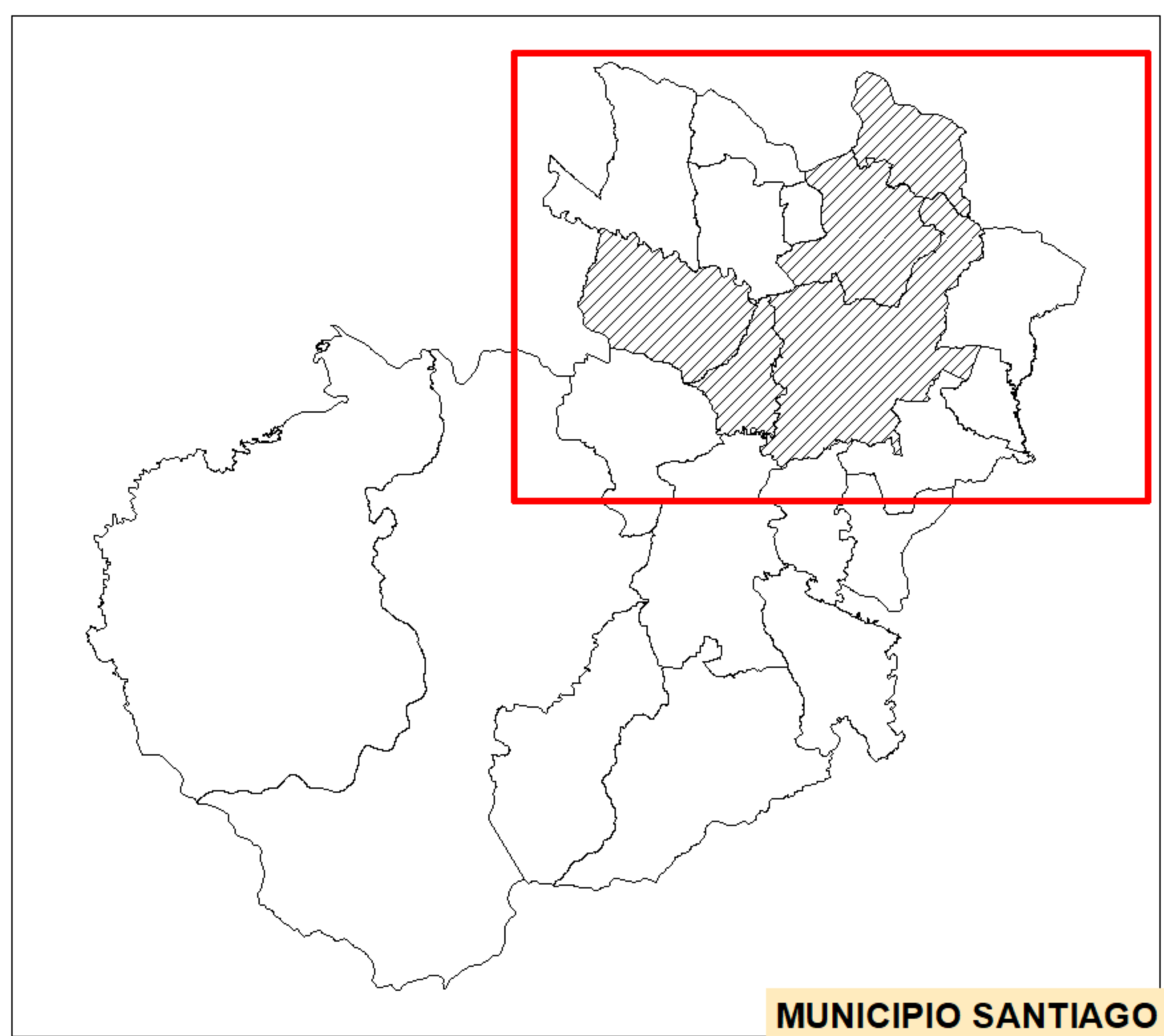


Leyenda

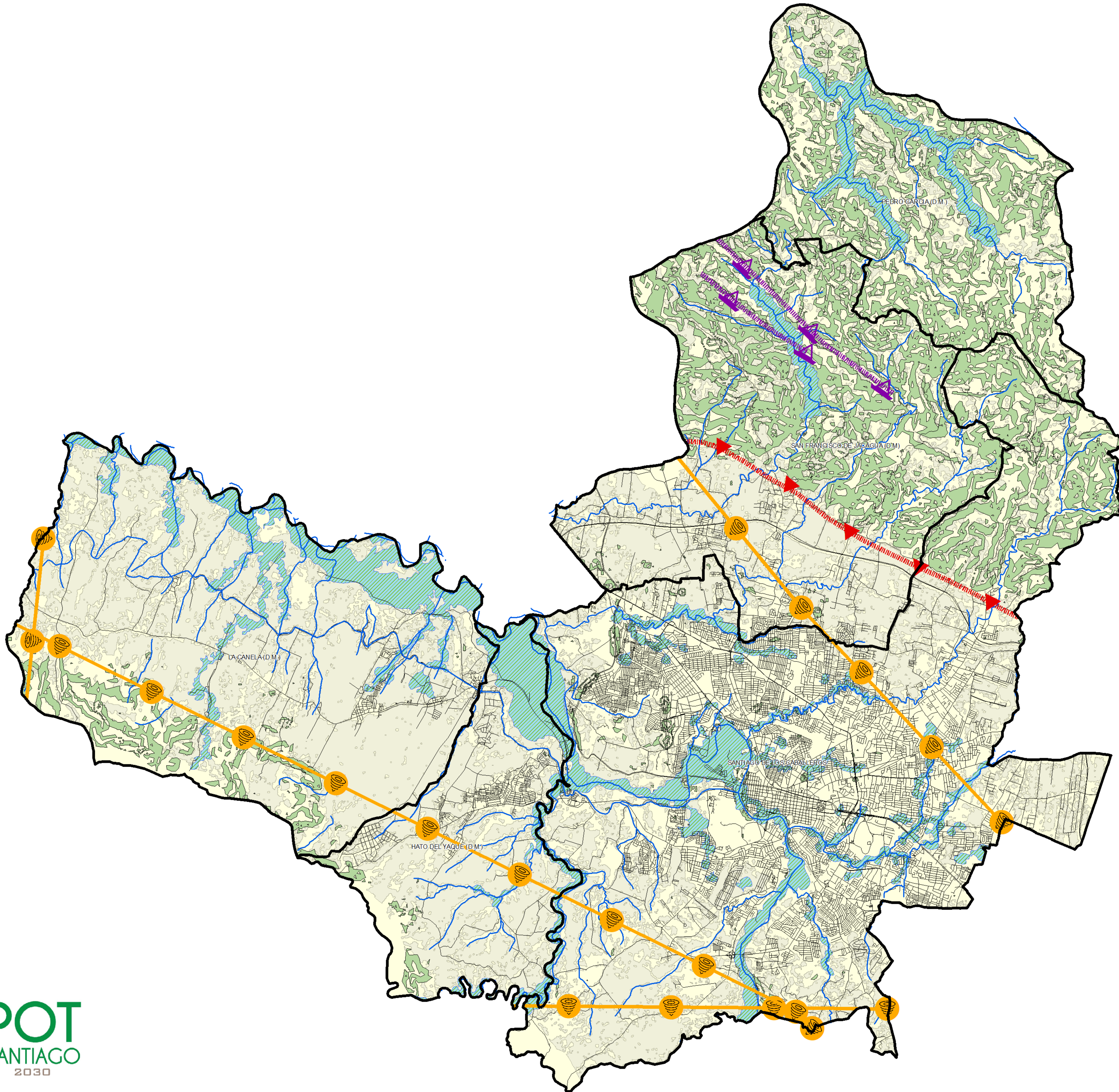
Licuefacción

- Alta
- Baja
- Media

VULNERABILIDAD TERRITORIAL DE LICUEFACCIÓN



MUNICIPIO SANTIAGO



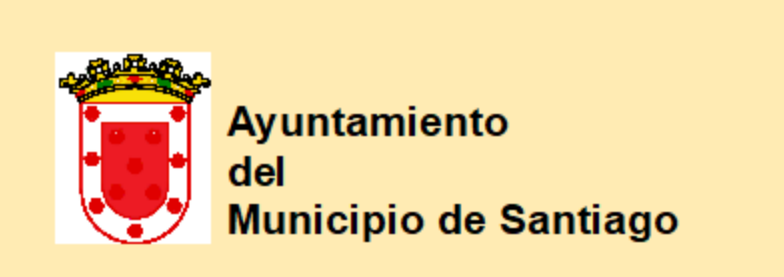
Leyenda

- Trayecto de huracanes
- Fallas y diaclasas mayores
- Fallas y diaclasas menores
- Hidrografía
- Áreas de inundación
- Deslizamientos de tierra



Plan de Ordenamiento Territorial de Santiago

VULNERABILIDAD TERRITORIAL



Dirección Municipal de Ordenamiento Territorial

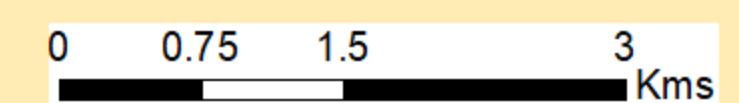
SISTEMA DE INFORMACION MUNICIPAL AYUNTAMIENTO DE SANTIAGO - SIMAS NIVEL DE CONSOLIDACION Y DIVULGACION

Equipo técnico POT - Santiago: Arq. Marco Gómez, MPU Director; Arq. Kerman Rodríguez, MPY Coordinador General de la Unidad de Geomática; Arq. Willian Ramirez Asistente de la Unidad de Geomática; Arq. Ruth Santana Encargada de la sección de Estudios Básicos y (SIMAS)

Digitalización: Arq. Kerman Rodríguez, MPY Edición: 2017 Base cartográfica World Imagery 2012

Fuente: Dirección Municipal de Ordenamiento Territorial (2017)

Proyección UTM Zona 19Q Datum: WSG84 ESC: 1:40,000



NOTA: Toda la información contenida en este documento es de carácter preliminar, está sujeta a cambio. Si encuentra algún error favor de notificarlo a través del correo electrónico cartografiapotsantiago@gmail.com